




Legenda:


-  Hranice řešeného území
-  Hranice řešeného území etapa 2 (podmíněno změnou územního plánu obce)


-  jednosměrná komunikace - pěší zóna
-  Trávník
-  Sjízdňá zámková dlažba
-  Zatrávňovací dlažba nebo oblázkový drobný štěrk
-  Chodník zámková dlažba

 Lavičky

 Strom v ploše zeleně

 Uliční čára doporučená (zástavba nesmí ustupovat bez důvodu)

 Uliční čára volná (zástavba může ustupovat)

 Doporučená poloha vstupu na pozemek při navržené parcelaci

Záznam o možnosti využití územní studie
datum schválení:

pořizovatel: MeÚ Hořovice
oprávněná úřední osoba pořizovatele:
jméno a příjmení: Ing. Jitka Valečková
funkce: samostatný odborný referent

.....
razítko a podpis

Ing. arch. Zdeněk Blažek
reg. arch. ČKA 006 11
Michalská 12
110 00 Praha 1
mob: 608 770 093
e-mail: archion@gmail.com

ARCHION

**Urbanistická studie
ZÓNA 4. Březová**

POŘIZOVATEL:

Městský úřad Hořovice
odp. osoba: Ing. Jitka Valečková

MĚŘÍTKO: 1:1000

ČÍSLO VÝKRESU:

2

VÝKRES:
Zóna 4 hlavní výkres 1:1000
30 RD + 8RD ve 2. etapě
DATUM: srpen 2018