






Legenda:


-  Hranice řešeného území
-  Hranice řešeného území etapa 2 (podmíněno změnou územního plánu obce)

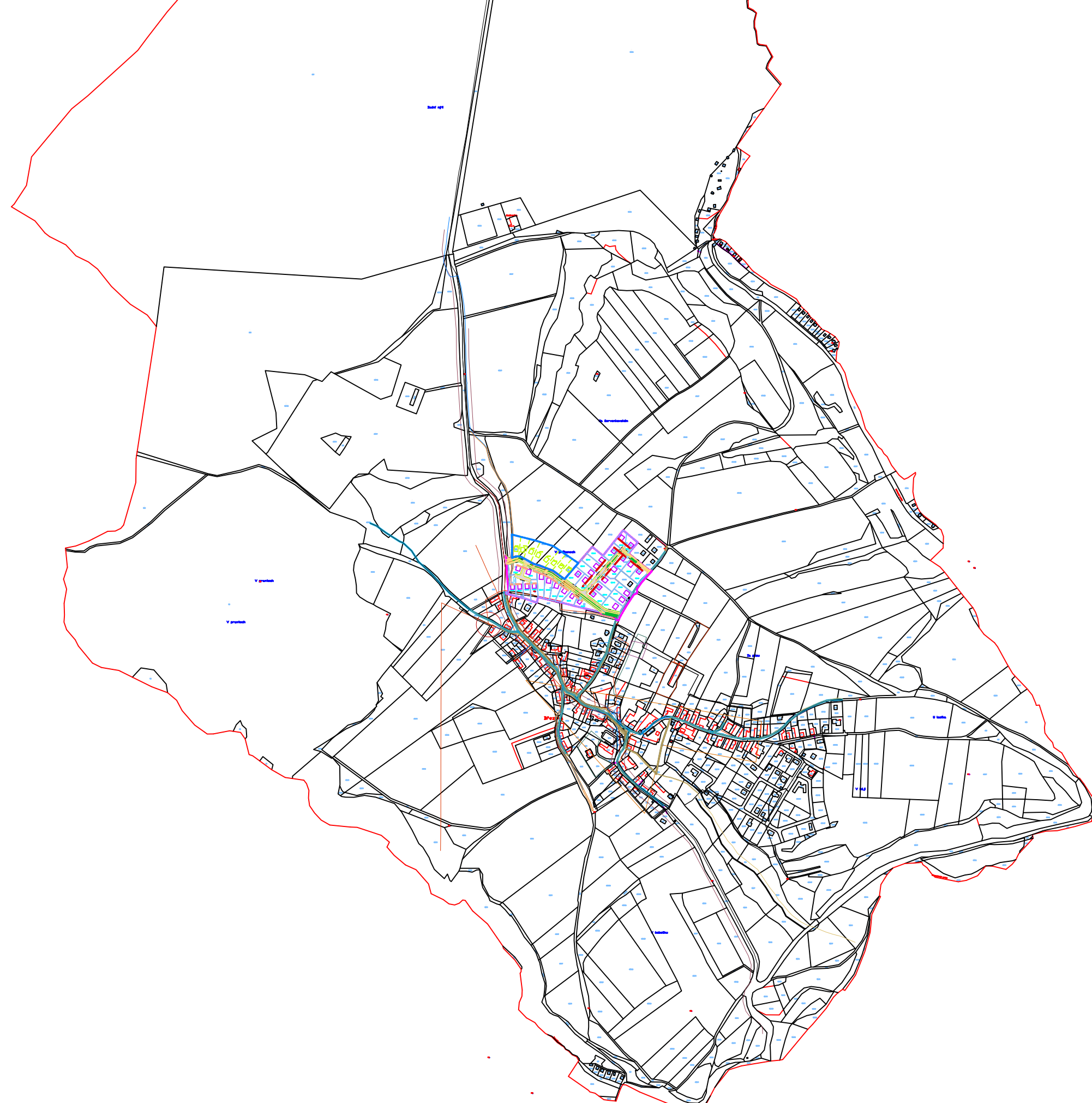
-  jednosměrná komunikace - pěší zóna
-  Trávník
-  Sjízdňá zámková dlažba
-  Zatravníovací dlažba nebo oblázkový drobný štěrk
-  Chodník zámková dlažba
-  Lavičky

 Strom v ploše zeleně

 Uliční čára doporučená (zástavba nesmí ustupovat bez důvodu)

 Uliční čára volná (zástavba může ustupovat)

 Doporučená poloha vstupu na pozemek při navržené parcelaci



Záznam o možnosti využití územní studie

datum schválení: _____

pořizovatel: MěÚ Hořovice

oprávněná úřední osoba pořizovatele:

jméno a příjmení Ing. Jitka Valečková
funkce samostatný odborný referent

.....

razítko a podpis

Ing. arch. Zdeněk Blažek
reg. arch. ČKA 00611
Michalská 12
110 00 Praha 1
mob: 606 770 093
e-mail: archion@gmail.com



Urbanistická studie
ZÓNA 4. Březová

POŘIZOVATEL:

Městský úřad Hořovice
odp. osoba: Ing. Jitka Valečková

MĚŘÍTKO: 1:5000

ČÍSLO VÝKRESU:

1

VÝKRES:

Širší vztahy
30 RD + 8 RD 2. etapa

DATUM: srpen 2018