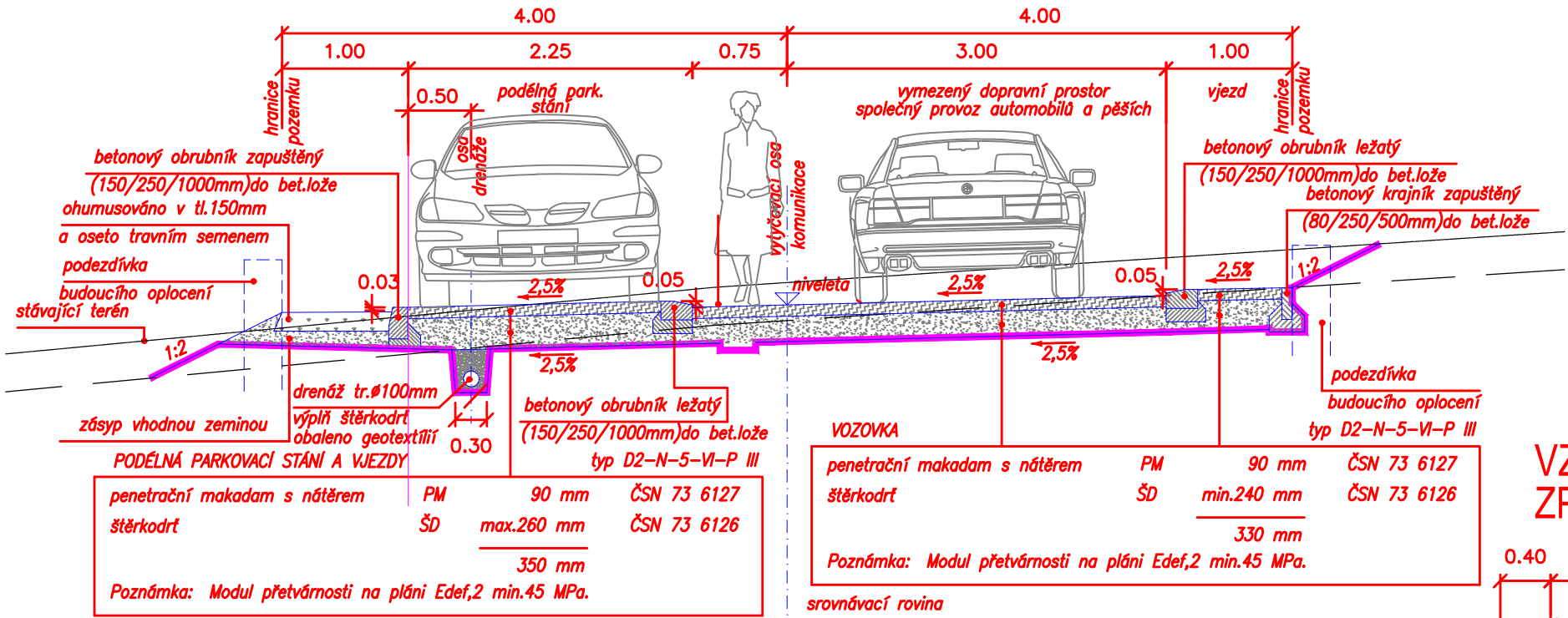
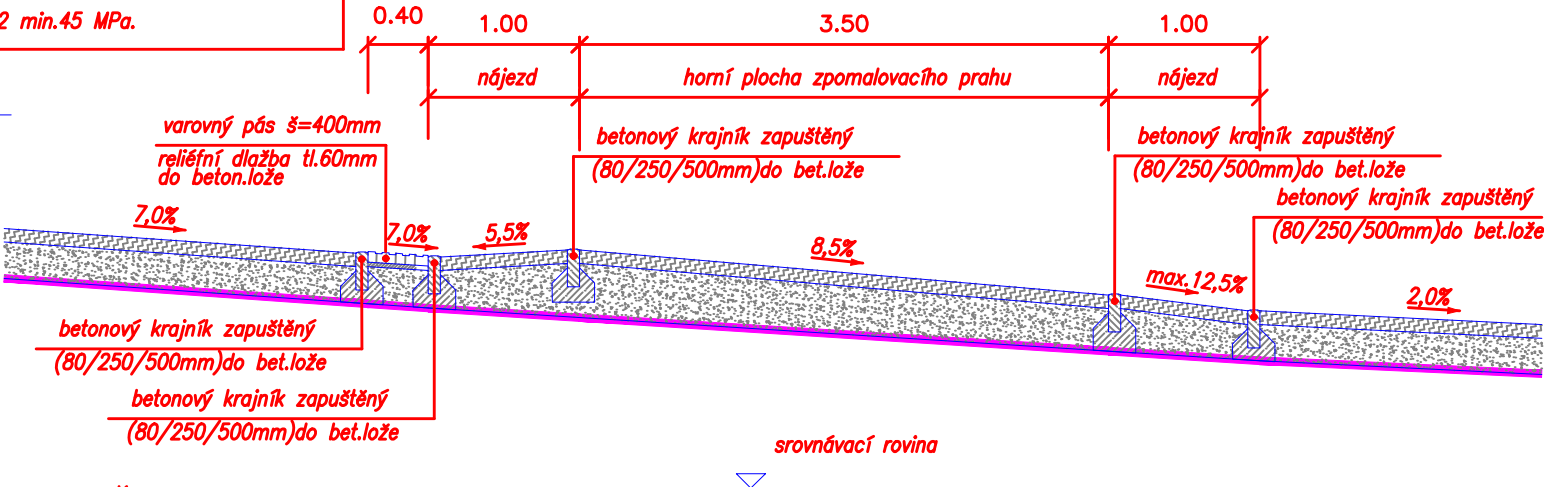


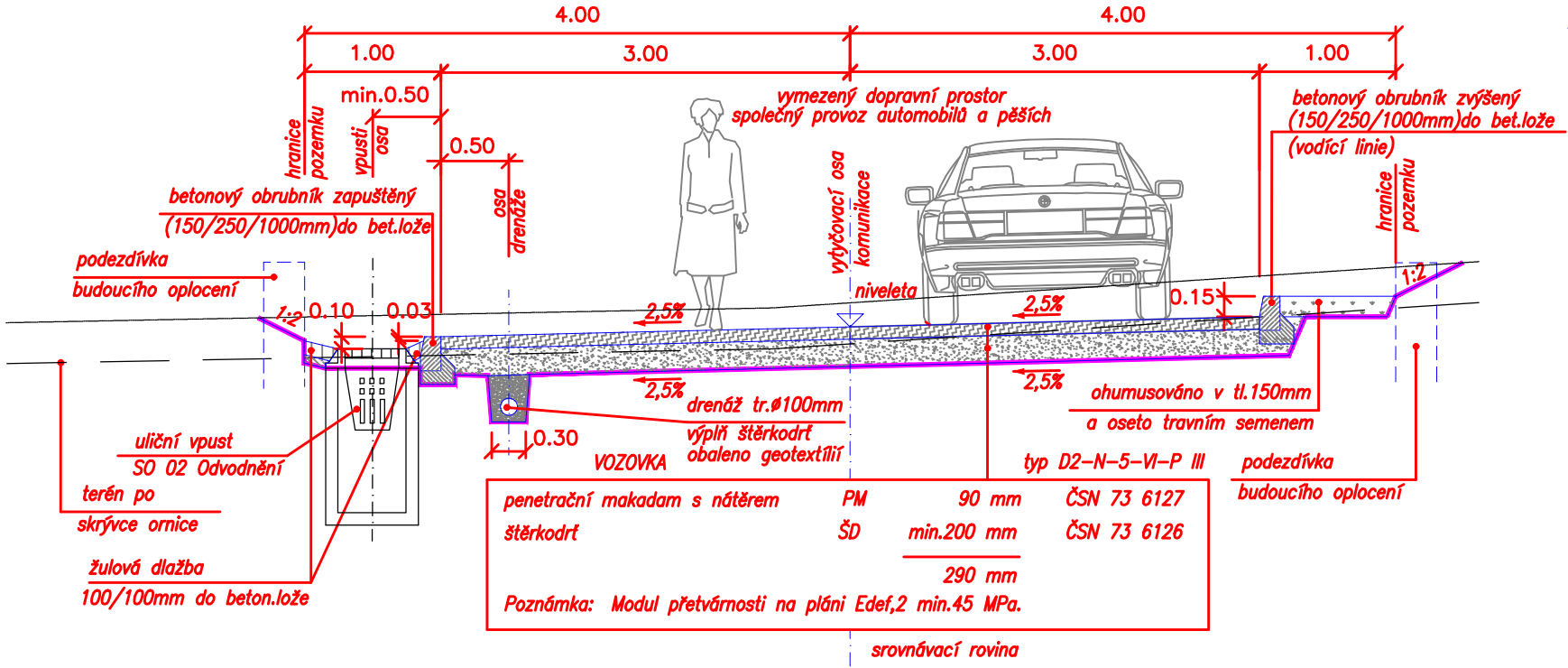
VZOROVÝ PŘÍČNÝ ŘEZ V MÍSTĚ PARK.STÁNÍ
KOMUNIKACE FUNKČNÍ PODSKUPINY D1



VZOROVÝ PODÉLNÝ ŘEZ
ZPOMALOVACÍM PRAHEM (KM 0,23250)




VZOROVÝ PŘÍČNÝ ŘEZ
KOMUNIKACE FUNKČNÍ PODSKUPINY D1



Pozn.
V současné době je již provedena podkladní vrstva ze štěrkokdrti. Tato vrstva jeví znaky opotřebení a proto jí bude nutné rozrýt. Doplnit potřebné množství štěrkokdrti a zhutnit na požadovanou výškovou úroveň -90 mm pod navrženou niveletu. Na takto upravenou podkladní vrstvu přijde vrstva penetračního makadamu. Odvodnění podkladních vrstev je také již zrealizováno.

Souřadnicový systém JTSK
Výškový systém Bp

 FanIT s.r.o., Kublov 210, 267 41 Kublov tel. 605 127 051, e-mail: info@fanit.cz			Pare:
HIP	Odpovědný projektant:	Vypracoval:	
Ing. Tomáš Kapal	Ing. Tomáš Kapal	Ing. Tomáš Kapal	
Místo stavby:	Březová	Katastr: K.Ú. Březová u Hořovic - 614602	
Investor:	Obec Březová, Březová 23, 267 51 Zdice		

Akce:	Místní komunikace pro výstavbu rodinných domků lokalita "Nad školkou"	Stupeň:	DPS
		Datum:	Říjen 2016
		Měřítko:	1:50
Část:	B. Stavební část	Formát:	18 x A4
Příloha:	Vzorové příčné řezy	Číslo přílohy:	B.4