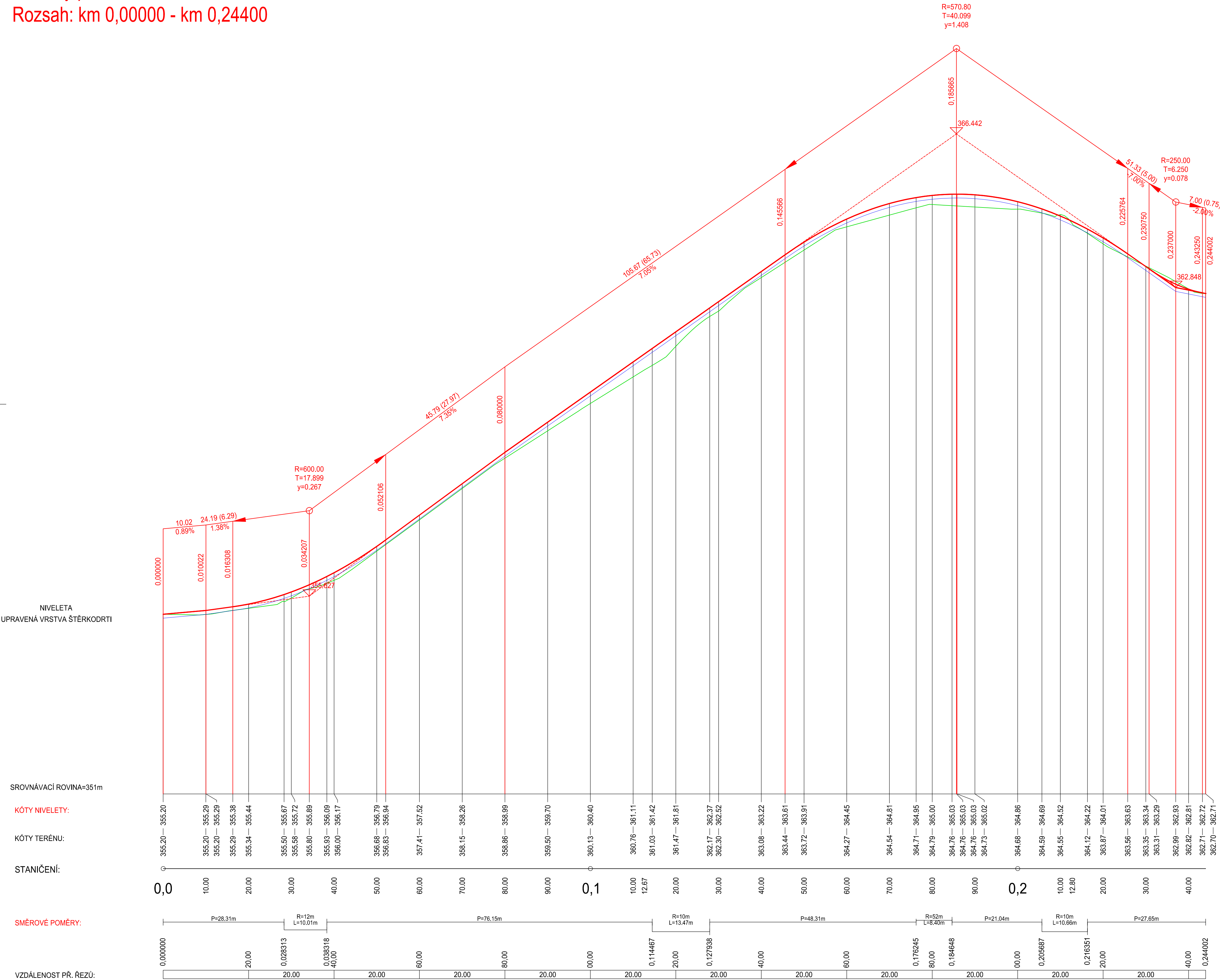
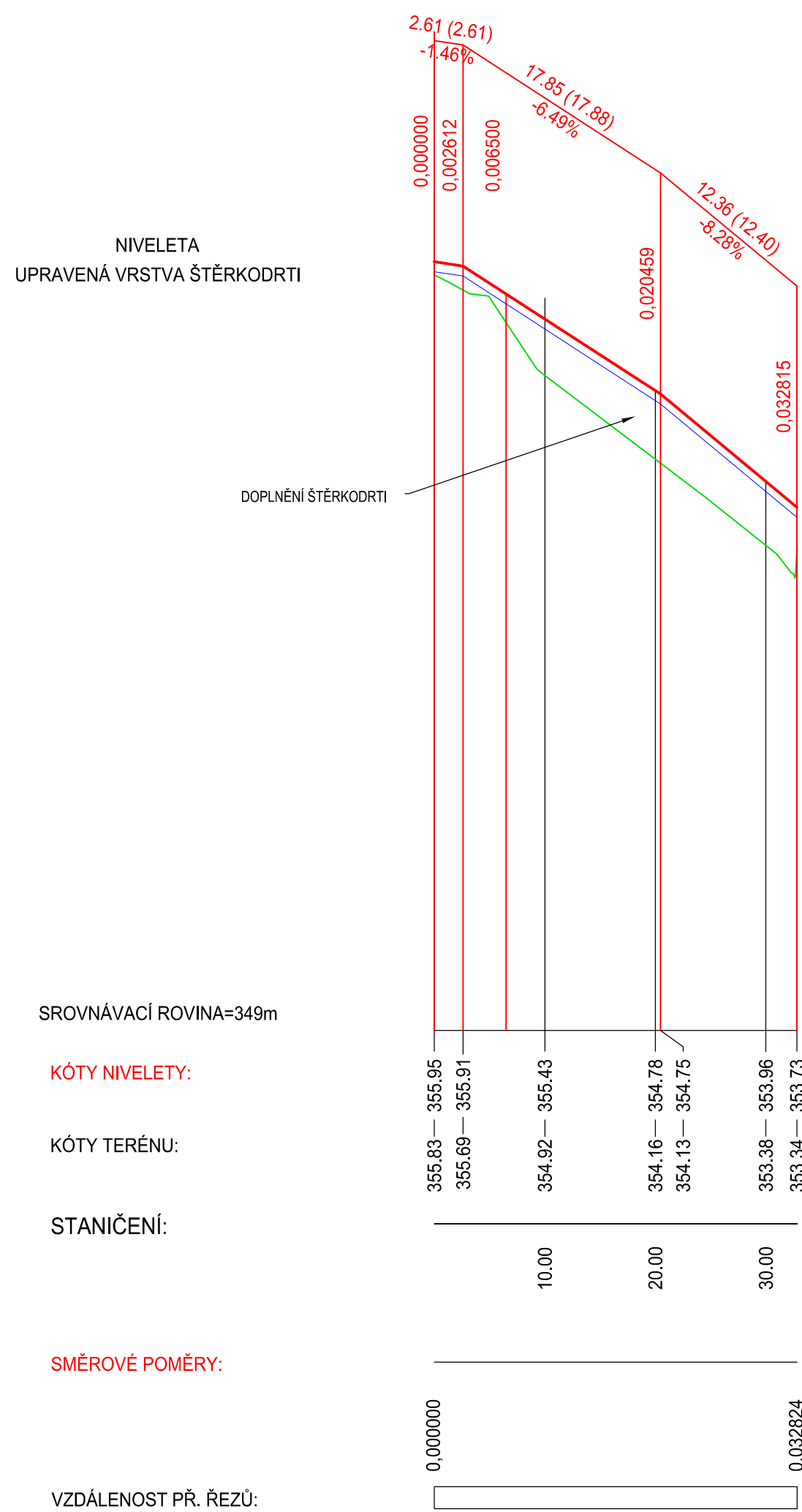



Podélný profil: VĚTEV A M 1:500/50
Rozsah: km 0,00000 - km 0,24400



Podélný profil: VĚTEV B M 1:500/50
Rozsah: km 0,00000 - km 0,03282



Souřadnicový systém JTSK		Výškový systém Bpv		
	FanIT s.r.o., Kublov 210, 267 41 Kublov tel. 605 127 051, e-mail: info@fanit.cz		Pare:	
	HIP	Odpovědný projektant:		Vypracoval:
	Ing. Tomáš Kapal	Ing. Tomáš Kapal		Ing. Tomáš Kapal
	Místo stavby:	Březová	Katastr: K.Ú. Březová u Hořovic - 614602	
Investor:	Obec Březová, Březová 23, 267 51 Zdice			
Akce:	Místní komunikace pro výstavbu rodinných domků lokalita "Nad školkou"		Stupeň: DPS	
			Datum: Říjen 2016	
			Měřítko: 1:500/50	
Část:	B. Stavební část		Formát: 10 x A4	
Příloha:	Podélné profily		Číslo přílohy: B.3	