



Obec Březová

Strategický rozvojový plán 2018-2030

Díl 1. Průzkum



01. Celkový obsah dílu 1. Průzkum
02. Část úvodní
03. Část teoretická (1) Průzkum
04. Část koordinační
05. Část mapová
06. Část fotografická
07. Část průzkumová
08. Část prognostická
09. Část analytická
10. Část syntetická

název dokumentace	:	Strategický rozvojový plán obce BŘEZOVÁ
označení dokumentace	:	BE-1-106117
název dokumentu	:	Celkový obsah dílu 1. Průzkum
označení dokumentu	:	BE-1-106117-01

Dokumentace označená BE-1-106117 je autorským dílem. Pořizování fyzických či mediálních kopií, nebo částečných kopií, opisů nebo částečných opisů této dokumentace podléhá ve smyslu Autorského zákona č. 121/2000 Sb., o právu autorském, o právech souvisejících s právem autorským a o změně některých zákonů v aktuálním platném znění předchozímu písemnému souhlasu vlastníků autorských práv s výjimkou krátkých citací jako součást kritických článků a recenzí. Bez jazykové korektury. Tiskové chyby vyhrazeny.

označení	název dokumentu	počet stran	:
-----------------	------------------------	--------------------	----------

Souhrnný obsah - dokumentace se skládá ze tří samostatných dílů:

Díl 1. Průzkum

Díl 2. Plán

Díl 3. Implementace




01.	Celkový obsah dílu 1. Průzkum.....	2
02.	Část úvodní.....	15
03.	Část teoretická (1) Průzkum.....	18
04.	Část koordinační.....	6
05.	Část mapová.....	2

06.	Část fotografická	12
07.	Část průzkumová	35
08.	Část prognostická	6
09.	Část analytická.....	13
10.	Část syntetická.....	8

název dokumentace	:	Strategický rozvojový plán obce BŘEZOVÁ
označení dokumentace	:	BE-1-106117
název dokumentu	:	Část úvodní
označení dokumentu	:	BE-1-106117-02

Dokumentace označená BE-1-106117 je autorským dílem. Pořizování fyzických či mediálních kopií, nebo částečných kopií, opisů nebo částečných opisů této dokumentace podléhá ve smyslu Autorského zákona č. 121/2000 Sb., o právu autorském, o právech souvisejících s právem autorským a o změně některých zákonů v aktuálním platném znění předchozímu písemnému souhlasu vlastníků autorských práv s výjimkou krátkých citací jako součást kritických článků a recenzí. Bez jazykové korektury. Tiskové chyby vyhrazeny.

označení	kapitola	strana	:
-----------------	-----------------	---------------	----------



02.1	Úvodní slovo	2
02.2	Úvodní zpráva	2
02.2.1	Vymezení rozsahu řešení.....	2
02.2.2	Celkový obsah dokumentace	2
02.3	Úvodní souhrnný přehled	3

Strategický rozvojový plán obce

02.
02.1

Úvod **Úvodní slovo**

Cílem tohoto dokumentu je vytvořit základní strategický dokument dle ustanovení zákona o obcích č. 128/2000 Sb.

02.2

Úvodní zpráva

V rámci tvorby strategie je na úvod vhodné specifikovat tématické okruhy otázek, na které bude tento dokument hledat adekvátní odpovědi:

- důvod tvorby strategického rozvojového plánu
- projektový rámec plánu
- formy a způsoby řešení plánu
- podoba programových východisek
- podoba programových cílů
- časové, nákladové vazby
- formulace konkrétních akčních opatření
- pravomoci a odpovědnosti realizace

Pro koordinaci přípravy strategického rozvojového plánu byla vytvořena pracovní skupina, kterou tvoří členové zastupitelstva obce. Skupina pracovala ve složení:

- Martina Nedvědová
- Mgr. Petra Němečková
- Ing. Soňa Růžičková
- Richard Sudík
- Lenka Sudíková

02.2.1

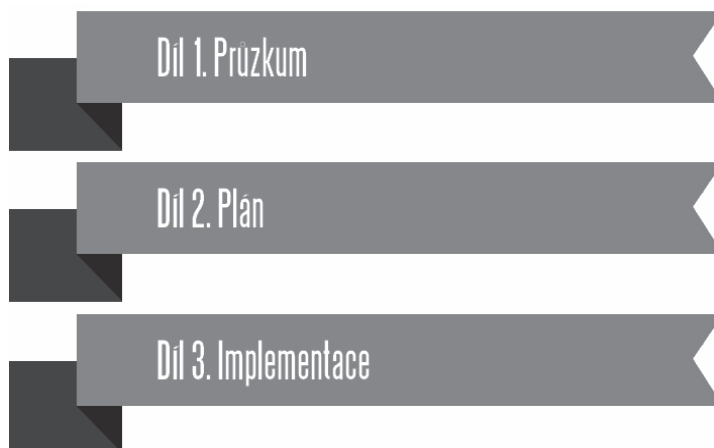
Vymezení rozsahu řešení

Rozsah a míra podrobnosti řešení tohoto strategického rozvojového plánu obce odpovídá rozsahu objednávky. Řešení vychází z metodické podpory tvorby rozvojových dokumentů obcí zpracované v rámci naplňování vládní strategie Efektivní veřejná správa a přátelské veřejné služby (Smart Administration). Zároveň bylo přihlédnuto k principům mezinárodního standardu PRINCE2 (bez požadavku na certifikaci).

02.2.2

Celkový obsah dokumentace

Dokumentace strategického rozvojového plánu se celkově skládá ze tří dílů:



02.4

Úvodní souhrnný přehled

Základním plánovacím dokumentem obce, zakotveným v zákoně č. 128/2000 Sb., o obcích, je program rozvoje obce. Jde o hlavní nástroj strategického plánování a řízení rozvoje obce.

Tento dokument formuluje na základě dosavadního vývoje a současné situace v obci konkrétní představy o budoucnosti obce. Pomáhá plánovat využití vlastních prostředků a plánovat pokusy o čerpání dotací z fondů Evropské unie, fondů státního rozpočtu, z fondů krajského úřadu a dalších dotačních zdrojů.

Strategický rozvojový plán obce (SRPO) je individuální dokument, který řeší specifické záměry a potřeby obce na svém správním území. Pro přehlednost je rozdělen na tři základní tématické díly.

Obsah dílu 1. Průzkum

V prvním dílu dokumentace se řeší průzkum a rozbor informací o současném stavu podoby obce. Výsledky se stávají programovým východiskem pro další postup v návrhové části programu.

Díl 1. Průzkum obsahuje následující části:

- část teoretická(1)
- část koordinační
- část mapová
- část fotografická
- část průzkumová
- část prognostická
- část analytická
- část syntetická

Obsah dílu 2. Plán

Ve druhém dílu se formuluje základní rozvojový cíl, jednotlivé rozvojové osy a jejich individuální programové cíle. V podrobné části plánu jsou pak rozvojové osy naplněny konkrétními strategickými iniciativami.

Díl 2. Plán obsahuje následující části:

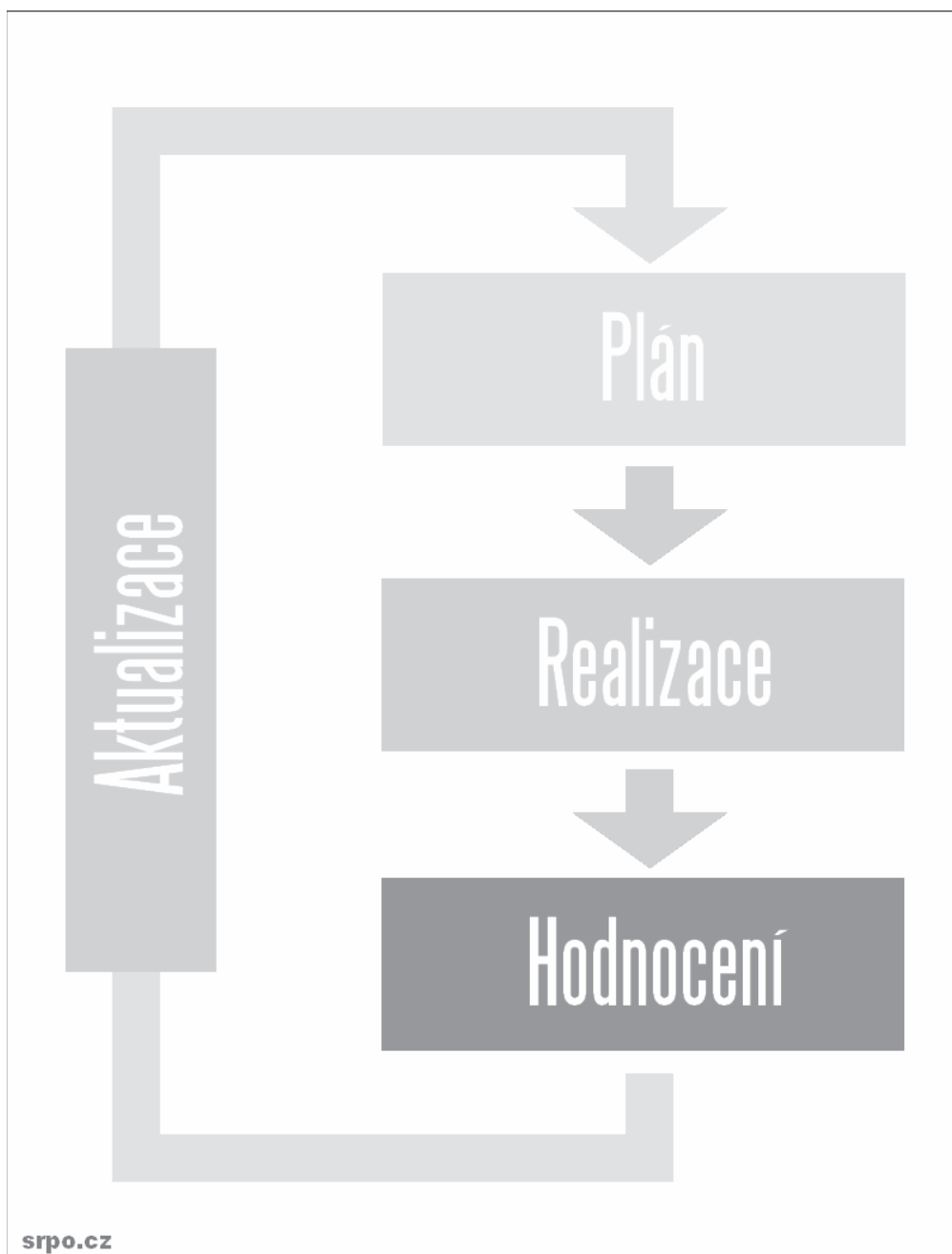
- část teoretická(2)
- část strategická
- část návrhová
- časový harmonogram
- náklady realizace
- stanovení priorit
- stanovení odpovědnosti

Obsah dílu 3. Implementace

V závěrečném dílu je formulován teoretický i praktický postup implementace a řešení záměrů. Pro přehlednější způsob řízení projektů jsou doplněny vzorové formuláře. Bilanční část a evaluační část mohou vznikat teprve v průběhu jeho realizace.

Díl 3. Implementace obsahuje následující části:

- část teoretická(3)
- část implementační
- část riziková
- část komunikační
- část monitorovací
- část bilanční
- část evaluační
- část inspirační
- část závěrečná a schvalovací




Na základě výsledků hodnocení průběžného plnění strategického plánu, vzniku nových dotačních titulů, kofinančních příležitostí i s ohledem na konkrétní potřeby obce bude strategický plán zpracovatelem aktualizován a prolongován nejpozději v roce 2021.



Aktualizace Strategického rozvojového plánu budou reagovat na změny vnitřní a vnější situace obce:


- tématické změny a novinky
- dotační změny a novinky
- legislativní změny a novinky
- sociální, společenské a bezpečnostní změny
- změny v rozpočtovém určení daní
- změny názorových priorit ZO
- změny strategických rozvojových plánů regionu

Popis obsahu jednotlivých tématických dílů Strategického rozvojového plánu obce




Obsah dílu 1. Průzkum

V prvním dílu dokumentace se podrobně charakterizuje současný stav obce. Je východiskem pro návrhovou část plánu.



Obsah dílu 2. Plán



V druhém dílu dokumentace jsou obsaženy vize, cíle a konkrétní akční opatření pro jejich postupné naplňování.



Obsah dílu 3. Implementace


Závěrečný díl dokumentace obsahuje doplňkové informace pro vlastní realizaci záměrů, aktualizaci a evaluaci celého strategického plánu obce.

Popis obsahu jednotlivých tématických částí Strategického rozvojového plánu obce




02 Část úvodní

V této části se formulují základní projektové rámce, ve kterých se odehrává zpracování strategického rozvojového plánu obce.



03. Část teoretická (1) Průzkum

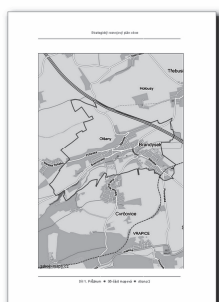
V první části teoretického základu se uvádějí obecné principy projektového plánování přípravy a vlastního řešení předmětné dokumentace.



04. Část koordinační


Koordinační část charakterizuje pozici strategického rozvojového plánu obce vůči regionálním, národním a mezinárodním strategickým rozvojovým dokumentům.

Popis obsahu jednotlivých tématických částí Strategického rozvojového plánu obce




05. Část mapová

V této části jsou uvedeny orientační mapy správního území obce a jednotlivých místních částí.




06. Část fotografická

Fotografická dokumentace zachycuje stavebně technický stav a celkovou vizuální podobu obce v době přípravy strategického rozvojového plánu.



07. Část průzkumová

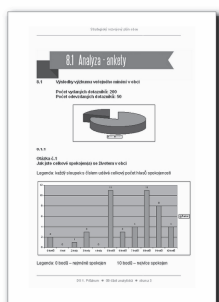
V této části se podrobně zkoumá současný stav obce v několika desítkách specifických parametrů. Slouží jako podklad pro formulaci programových východisek.



08. Část prognostická


Podrobnější verze strategického rozvojového plánu mohou obsahovat i specifické informace o vývojových prognózách a predikčních modelech.

Popis obsahu jednotlivých tématických částí Strategického rozvojového plánu obce




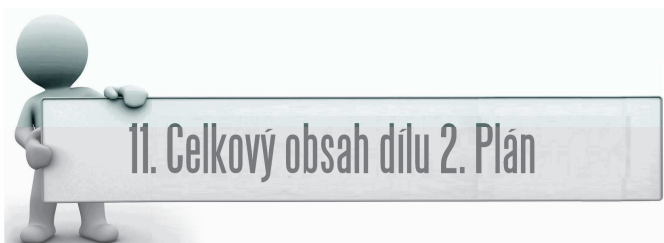

09. Část analytická

V této části se provádí vyhodnocení dotazníků, anket a informací o současném stavu v jednotlivých tématických oblastech.



10. Část syntetická


V závěrečné části prvního dílu strategického rozvojového plánu se provádí syntéza shromážděných faktů získaných z průzkumů a rozborů.



12. Část teoretická (2) Plán


Ve druhé části teoretického základu se uvádějí obecné principy návrhu strategického rozvojového plánu obce.

Popis obsahu jednotlivých tématických částí Strategického rozvojového plánu obce




13. Část strategická

V této části se specifikují konkrétní strategie pro všechny řešené rozvojové směry.




14. Část návrhová

Tato část je vlastním jádrem celé dokumentace. Obsahuje podrobné popisy akčních opatření v jednotlivých rozvojových směrech.



15. Časový harmonogram


S ohledem na dlouhodobý rozměr strategického plánu je v této části uvedeno časové rozdělení jednotlivých záměrů.



16. Náklady realizace


V této části se uvádějí odhady cenových nákladů realizace navržených rozvojových opatření.

Popis obsahu jednotlivých tématických částí Strategického rozvojového plánu obce



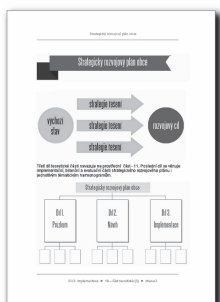
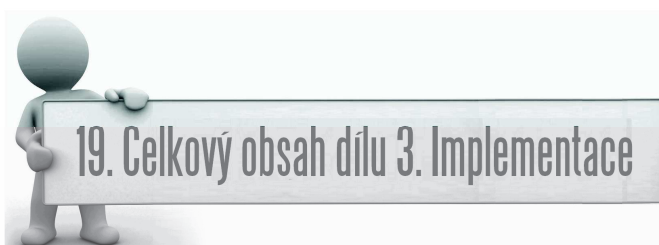

17. Stanovení priorit

Pro podrobnější strukturalizaci preferencí jednotlivých akčních opatření se v této části uvádějí jejich priority (od 1 do 5).



18. Stanovení odpovědností

V této části se specifikuje konkrétní odpovědnost za úspěšné řízení jednotlivých akčních opatření strategického rozvojového plánu.



20. Část teoretická (3) Implementace


Ve třetí části teoretického základu se uvádějí obecné principy implementace.

Popis obsahu jednotlivých tématických částí Strategického rozvojového plánu obce




25. Část bilanční

Bilanční část se věnuje hodnocení výsledků aplikace strategického plánu v uplynulém období s pomocí hodnotících kvantifikátorů.




26. Část evaluační

Evaluační část se věnuje funkčnímu hodnocení vlastní obsahové struktury strategického plánu.



27. Část inspirační

V této části jsou uvedeny tématické ukázky zajímavých nápadů a inspiračních řešení. Slouží k podrobnější ilustraci navrhovaných záměrů.



28. Část závěrečná a schvalovací

Závěrečná část obsahuje protokol se schvalovací doložkou, ve které bude uvedena identifikace příslušného usnesení ZO o schválení strategického rozvojového plánu obce.

název dokumentace	:	Strategický rozvojový plán obce BŘEZOVÁ
označení dokumentace	:	BE-1-106117
název dokumentu	:	Část teoretická (1) - průzkum
označení dokumentu	:	BE-1-106117-03

Dokumentace označená BE-1-106117 je autorským dílem. Pořizování fyzických či mediálních kopií, nebo částečných kopií, opisů nebo částečných opisů této dokumentace podléhá ve smyslu Autorského zákona č. 121/2000 Sb., o právu autorském, o právech souvisejících s právem autorským a o změně některých zákonů v aktuálním platném znění předchozímu písemnému souhlasu vlastníků autorských práv s výjimkou krátkých citací jako součást kritických článků a recenzí. Bez jazykové korektury. Tiskové chyby vyhrazeny.

označení	kapitola	strana	:
-----------------	-----------------	---------------	----------



3.1	Struktura SRPO	6
3.1.1	Východiska	6
3.1.2	Základní části	7
3.2	Metodika zpracování	8
3.2.1	Analytická část strategického plánu	10
3.2.2	Tématické oblasti analytické části	11
3.2.3	SWOT analýza	12
3.3	Anketa	13
3.3.1	Druhy anket	13
3.3.2	Metodika sběru dat	13
3.3.3	Metodika zpracování dat	13

3.4	Metodika Interpretace výsledků	14
3.4.1	Převažující spokojenost	14
3.4.2	Převažující nespokojenost	15
3.4.3	Převažující akceptance	15
3.4.4	Zásadní rozpolcenost.....	15
3.4.5	Zásadní shoda	16
3.4.6	Bipolární diferenciacce.....	16
3.4.7	Monopolární preference	16
3.4.8	Rostoucí spokojenost.....	17
3.4.9	Rostoucí nespokojenost.....	17
3.4.10	Rozptýlená preference	17
3.5	Prameny a literatura	18

Strategický rozvojový plán obce

3. Úvod

Tento Strategický rozvojový plán obce vznikl společnou iniciativou obyvatel, místních zájmových organizací a zastupitelstva obce.

Plán vychází z koncepčních dokumentů kraje, České republiky a Evropské unie.

Obsahuje základní cílovou vizi, programové cíle hlavních priorit a opatření k jejich postupné realizaci.

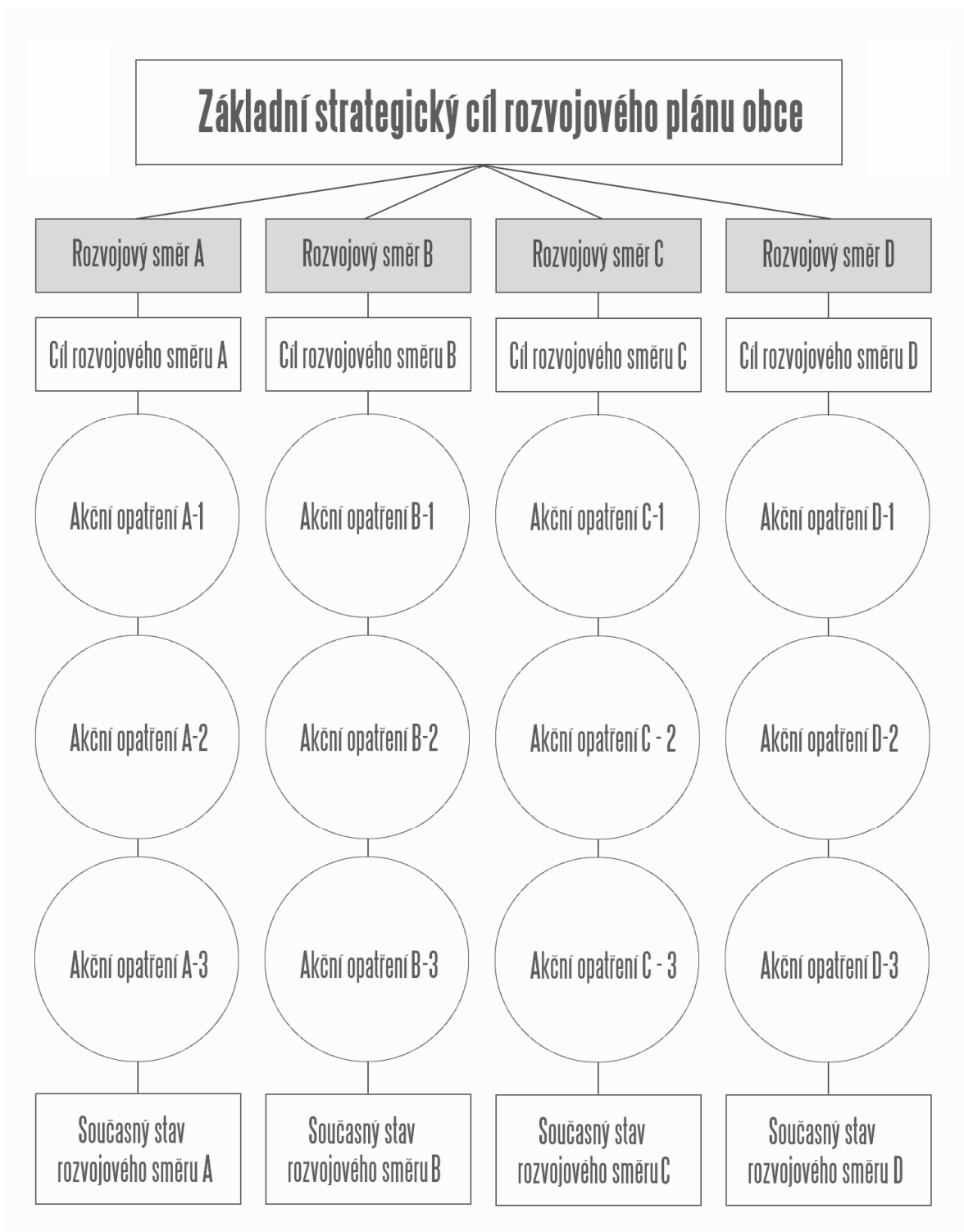
Přístupy k řešení strategického managementu

Úvodní a fundamentální otázkou rozvojového plánování je vyjasnění celkového přístupu k dané tématice. Primární volba přístupu do značné míry ovlivňuje celý další průběh přípravy i realizace. Volba přístupu signalizuje, jaký myšlenkový aparát je preferován. Fotr [1] definuje pět základních typů přístupů:

- **Procesní přístup**
- **Psychologicko-sociální přístup**
- **Systemový přístup**
- **Kvantitativní přístup**
- **Empirický přístup**



© www.srpo.cz



Proces, který vede od současného výchozího stavu k požadovanému cílovému stavu lze obecně označit za – **cestu změny**. Je to soubor kroků, opatření, aktivit, jejichž postupným naplněním dojde k realizaci záměru.



Na proces strategického plánování lze nahlížet z pozice analýzy budoucích potřeb. V tomto případě lze veškeré záměry rozdělit na tři samostatné sekce:

● **Co odstranit?**

Z pohledu analýzy a predikce budoucích potřeb je možné definovat procesy, objekty nebo mechanismy, které bude vhodné opustit (např. pronajmout, prodat, zlikvidovat).

● **Co udržovat?**

Velká většina aktivit na úrovni komunální samosprávy se věnuje údržbě současného stavu. Převzít, udržovat a později opět předat správu obce v uspokojivém stavu, je bezesporu náročný úkol.

● **Co vytvořit?**

Z pohledu analýzy a predikce mohou vyplynout nové potřeby, které bude třeba realizovat. Je ovšem třeba pamatovat na to, že vše nové bude třeba dále udržovat. A provozní náklady se mohou stát pro rozpočet obce daleko větší zátěží, než jednorázové náklady pořizovací.

3.1 Struktura SRPO

3.1.1 Východiska

Strategický rozvojový plán obce je koncepční dokument, který podrobně řeší možnosti a způsoby rozvoje obce na výhledové plánovací období 2017 – 2030.



Vychází z průzkumu vývoje obce v předchozích letech, podrobně analyzuje současný stav a reflektuje výsledky dotazníkového šetření u obyvatel obce.



Obec se rozhodla vytvořit strategický dokument, který bude obsahovat základní rozvojové směry budoucího vývoje na období 2017 – 2030. Vedle velkých a náročných projektů do infrastruktury jsou nadále definovány i drobné akce, které by měly jednak zlepšit stav obce a zároveň zlepšit životní podmínky obyvatel.

3.1.2 Základní části



Strategický rozvojový plán obce se skládá z pěti základních částí:

- **Průzkumová část**

kvantifikuje dosavadní vývoj a současný stav obce

- **Analytická část**

hodnotí dosavadní vývoj a současný stav obce

- **Návrhová část**

navrhuje základní cílovou vizi (hlavní rozvojový cíl),
programové cíle (strategické tématické priority)
a taktický akční plán opatření

- **Realizační část**

realizační část obsahuje metodiku projektového řízení,
která s pomocí metodických listů podporuje všechny
pracovní fáze

- **Bilanční část**

zpětně hodnotí předchozí kroky. Bilanční část tohoto
strategického rozvojového plánu vznikne až v průběhu
plánovacího období realizace a bude obsažena
v samostatných ročních hodnotících zprávách.



3.2 Metodika zpracování SRPO



Strategický rozvojový plán obce je zpracován podle Metodiky tvorby programu rozvoje obce, kterou vydalo Ministerstvo pro místní rozvoj ČR. Tématický rozsah řešení programu reflektuje velikost předmětné obce, stanovený plánovací horizont a dohodnutou míru podrobnosti zpracování.

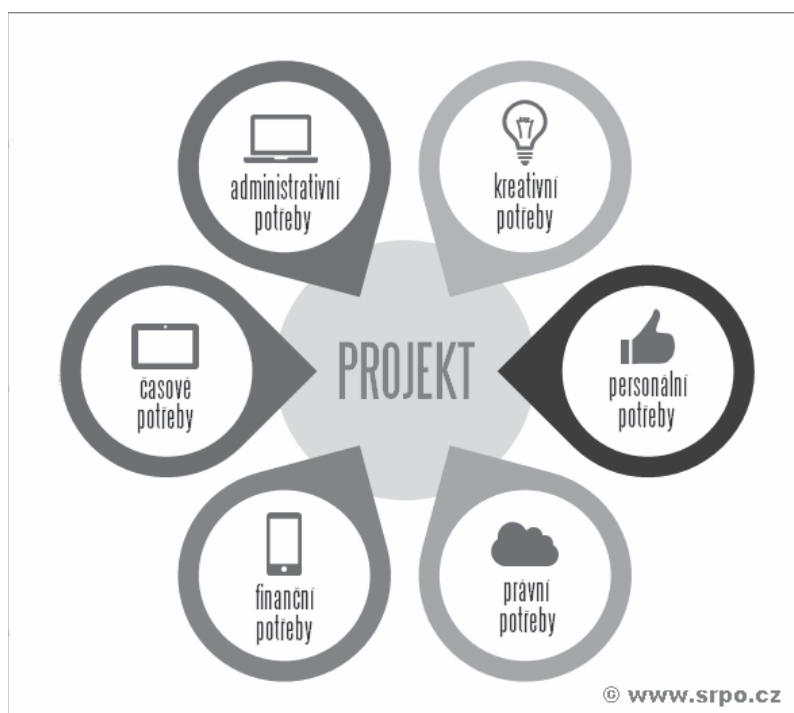
Strategický rozvojový plán obce vzniká inspirační spoluprací ze tří zdrojů:

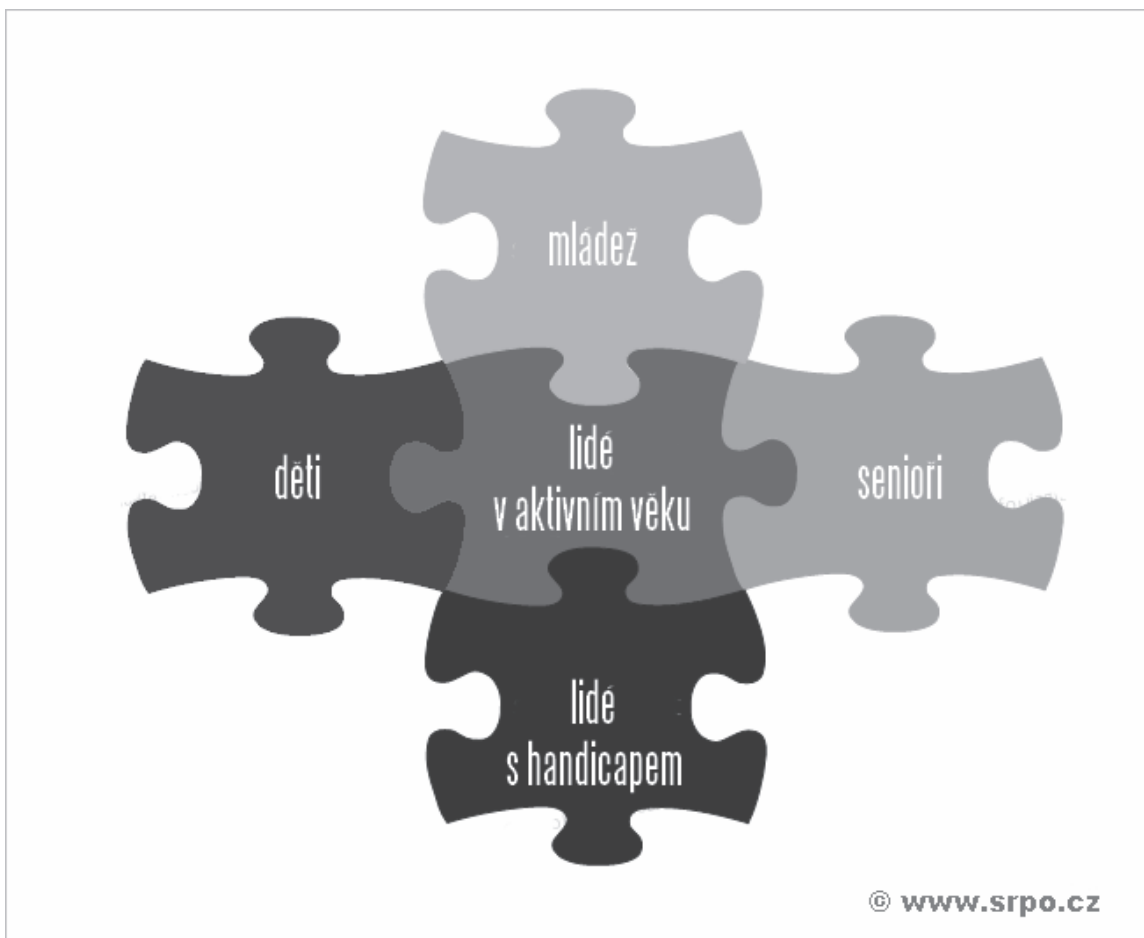
- obyvatelé obce
- zastupitelé obce
- zpracovatel strategického plánu - koordinátor



3.2.1 Analytická část strategického plánu

Analytická část SRPO hodnotí vývoj a stav jednotlivých význačných ekonomických, kulturně-historických, společenských, ekologických a dalších ukazatelů a jevů. Na základě rozboru těchto ukazatelů odhaluje příčiny a důsledky jejich vývoje. Je posuzován současný stav a vývoj základních ukazatelů v obci (jak kladné, tak záporné stránky rozvoje obce).





3.2.2 Tématické oblasti analytické části (příklad):

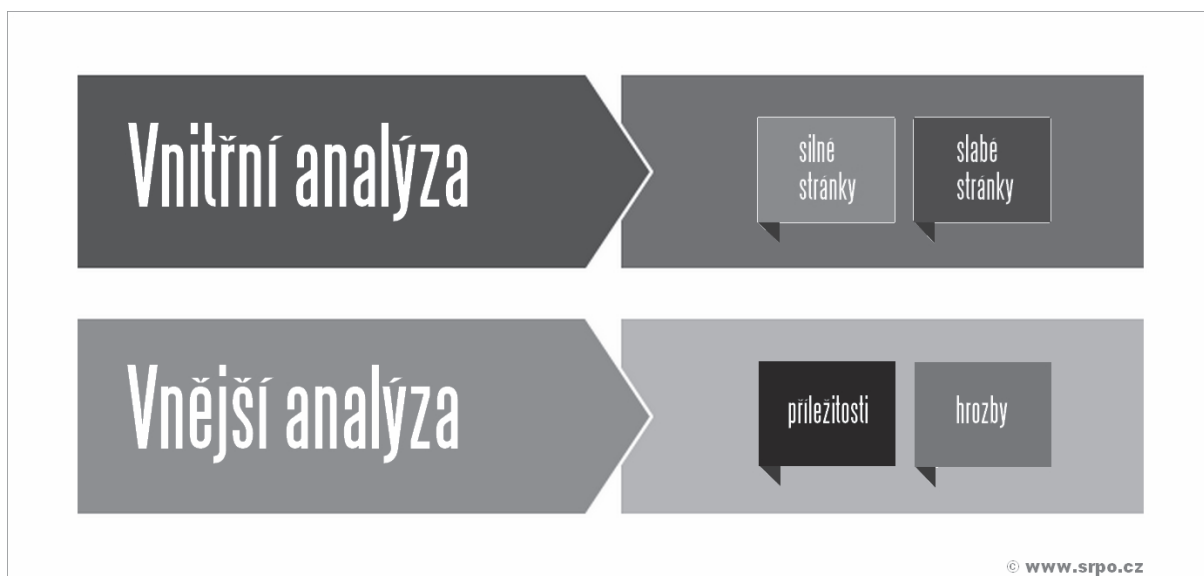
- Historie
- Obyvatelstvo
- Ekonomika
- Rozvojová dokumentace
- Technická infrastruktura
- Doprava
- Občanská vybavenost
- Životní prostředí
- Správa obce
- Zájmové aktivity
- Péče o děti, seniory a handicapované osoby



3.2.3 SWOT analýza



SILNÉ STRÁNKY / STRENGTH
SLABÉ STRÁNKY / WEAKNESS
PŘÍLEŽITOSTI / OPPORTUNITY
OHROŽENÍ / THREAT



3.3 Anketa

3.3.1 Druhy anket

Výzkum názoru veřejnosti v obci se obvykle provádí prostřednictvím anonymních anket.

Ankety podle rozsahu:

- základní anketa s 15-ti otázkami
- rozšířená anketa (individuální rozsah otázek)
- speciální anketa (např. pocitová mapa apod.)

3.3.1 Metodika sběru dat

Variety sběru dat:

- Písemný dotazník odevzdaný na obecním úřadu
- Elektronický dotazník na internetu
- Kombinované řešení

3.3.1 Metodika zpracování dat

Odpovědi na anketní otázky jsou zpracovány podle následujících pravidel:

Textové otázky

Obsahově velmi blízké odpovědi na textové otázky jsou tematicky agregovány pod společnou formulaci, ke které je připojeno číslo vyjadřující četnost výskytu obsahově blízkých odpovědí.

Číselné otázky

Odpovědi na číselné otázky se sdružují do intervalových skupin. Ke každé skupině je připojeno číslo vyjadřující četnost výskytu odpovědí v daném intervalu.

Náborové otázky

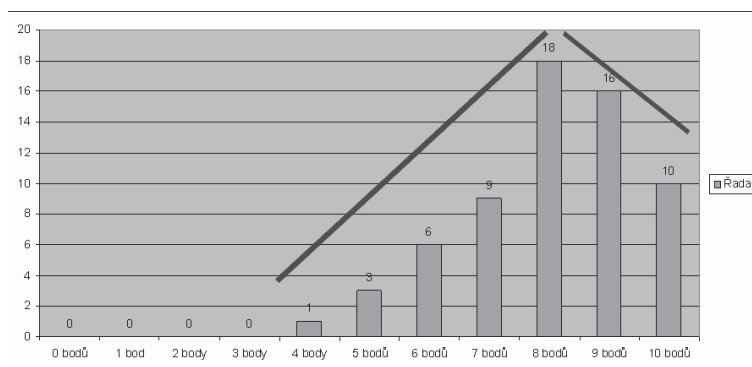
Odpovědi na náborové otázky jsou tvořeny označením míry spokojenosti na číselné stupnici. Ta je rozdělena na jedenáct částí: od 0 – vyjadřující názor zcela nespokojen až po 10 – vyjadřující názor zcela spokojen. Výsledky jsou agregovány podle četnosti výskytu hodnot spokojenosti do sloupcových grafů.

Ze zpracování jsou vyřazeny všechny odpovědi vulgárního charakteru, odpovědi obsahující osobní útoky, odpovědi obsahující nehodnověrné údaje (např. všechny pocitové odpovědi označené stejnou hodnotou, případně textové odpovědi bez jakékoliv výpovědní hodnoty).

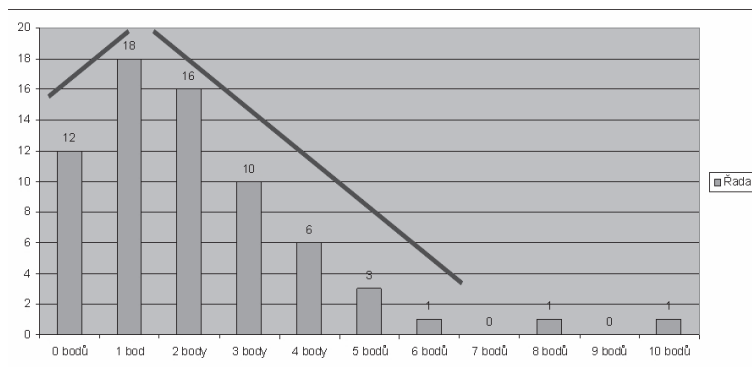
3.4. Metodika Interpretace výsledků

Interpretaci výsledné podoby sloupcových grafů lze provádět podle několika charakteristických průběhů grafu.

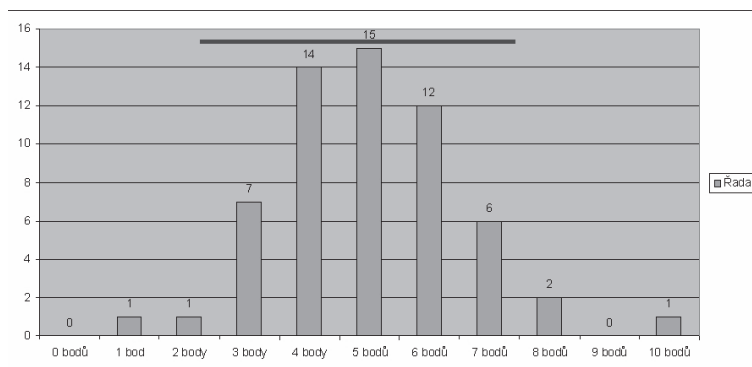
3.4.1 Převažující spokojenost



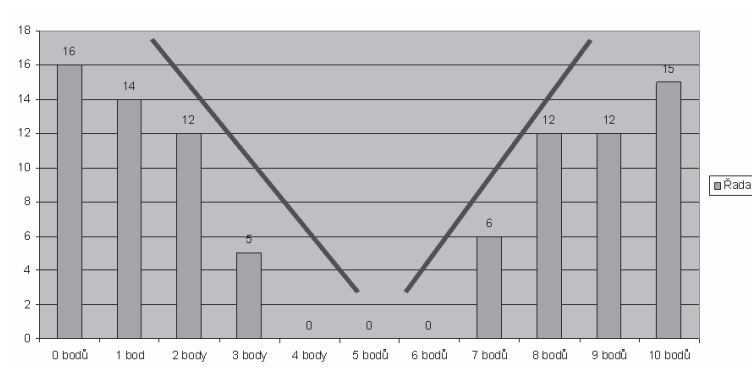
3.4.2 Převažující nespokojenost



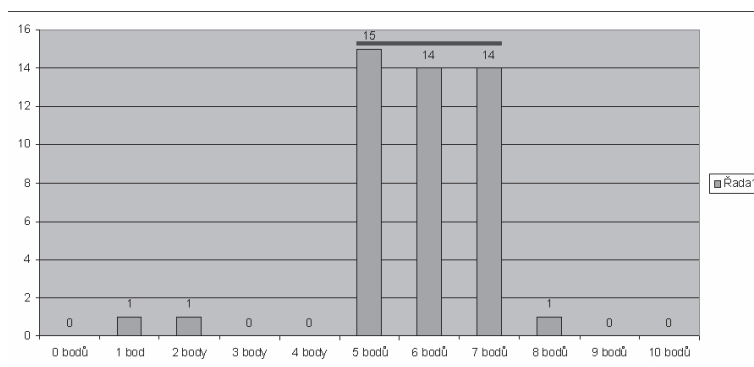
3.4.3 Převažující akceptance



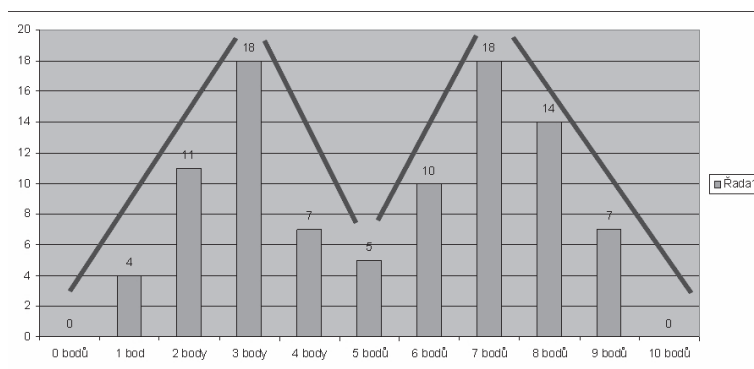
3.4.4 Zásadní rozpolcenost



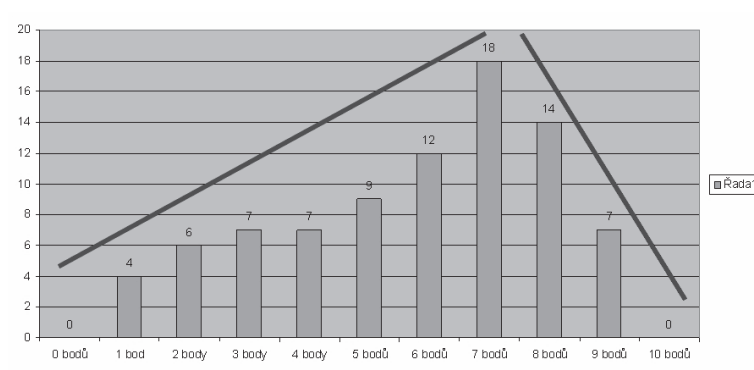
3.4.5 Zásadní shoda



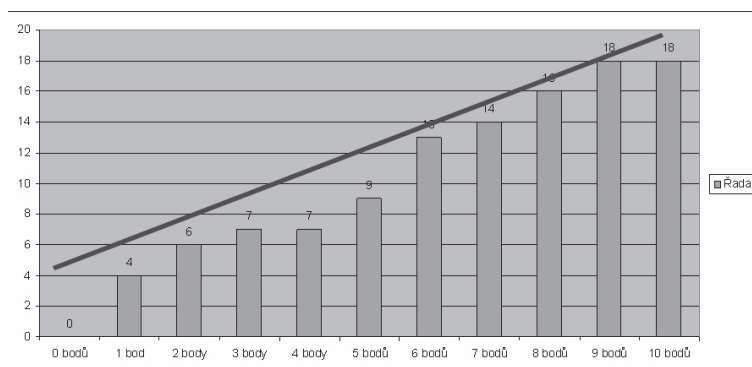
3.4.6 Bipolární diferenciace



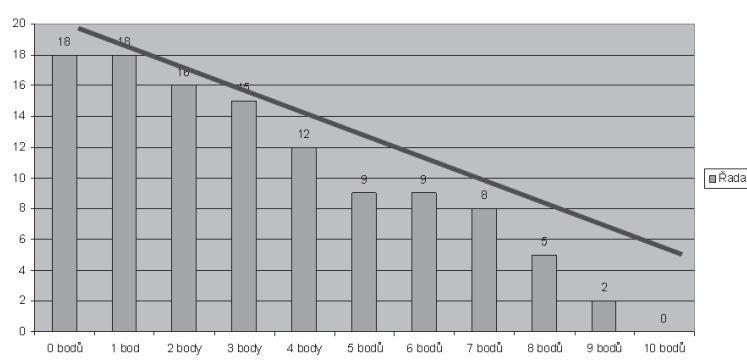
3.4.7 Monopolární preference



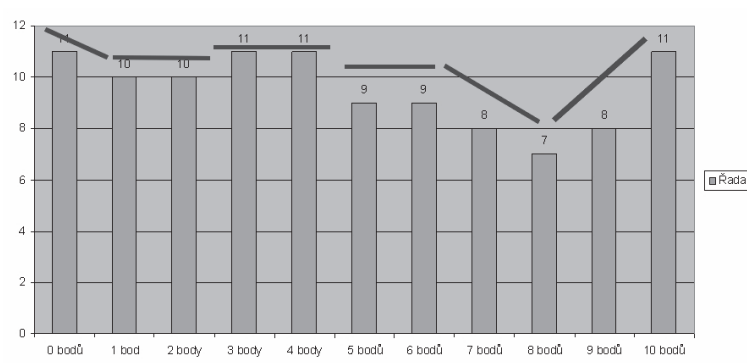
3.4.8 Rostoucí spokojenost



3.4.9 Rostoucí nespokojenost



3.4.10 Rozptýlená preference



3.5 Prameny a literatura

[1] FOTR Jiří, VACÍK Emil, SOUČEK Ivan, ŠPAČEK Miroslav, HÁJEK Stanislav. *Tvorba strategie a strategické plánování*. 1. vydání Praha: Grada Publishing, 2012. 384 str. ISBN 978-80-247-3985-4.

[2] OHMAE Kenichi. *Identifikace klíčových faktorů úspěšnosti (Key Success Factors)*.

[3] <http://www.srpo.cz>

Holeček, J., Binek, J., Galvasová, I., Chabičovská, K., Svobodová, H. *Obec a její rozvoj v širších souvislostech*. 1. vyd. Brno: GaREP Publishing, 2009. 98 s. ISBN 978-80-904308-2-2.

Metodika tvorby programu rozvoje obce (MMR) Zpracováno v rámci projektu CZ.1.04/4.1.00/62.00008, 2014

Binek, J., Svobodová, H., Holeček, J., Galvasová, I., Chabičovská, K. *Synergie ve venkovském prostoru – Přístupy k řešení problémů rozvoje venkovských obcí*. 1. vyd. Brno: GaREP Publishing, 2010. 120 s. ISBN 978-80-904308-4-6.

Strategický plán obce a mikroregionu, metodická příručka, Příloha 9: Metody pro zapojení veřejnosti do přípravy strategických dokumentů, VŠB-TU Ostrava, Ekonomická fakulta, Ostrava 2006

Rektořík, J., & Šelešovský, J. (1999). *Strategie rozvoje měst, obcí, regionů a jejich organizací (1st ed.)*. Brno: MU.

Labounková V., et al. (2004). *Metodická příručka pro zpracování strategických rozvojových dokumentů mikroregionů: Výzkumná zpráva*. Brno: Ústav územního rozvoje.

Bičík, I., & Perlín, R. (2006). *Strategický plán mikroregionu: Metodická příručka pro zájemce o strategické plánování ve venkovských mikroregionech a obcích*. Praha: Středočeský kraj.

Ježek, J. (2006). *Strategické regionální plánování. Role regionálních rozvojových agentur, mikroregionů a vysokých škol v regionálním rozvoji*. Plzeň: Západočeská univerzita.

název dokumentace	:	Strategický rozvojový plán obce BŘEZOVÁ
označení dokumentace	:	BE-1-106117
název dokumentu	:	Část koordinační
označení dokumentu	:	BE-1-106117-04

Dokumentace označená BE-1-106117 je autorským dílem. Pořizování fyzických či mediálních kopií, nebo částečných kopií, opisů nebo částečných opisů této dokumentace podléhá ve smyslu Autorského zákona č. 121/2000 Sb., o právu autorském, o právech souvisejících s právem autorským a o změně některých zákonů v aktuálním platném znění předchozímu písemnému souhlasu vlastníků autorských práv s výjimkou krátkých citací jako součást kritických článků a recenzí. Bez jazykové korektury. Tiskové chyby vyhrazeny.

označení	kapitola	strana
----------	----------	--------



04. Část koordinační

Vnitřní a vnější provázanost SRPO

4.1	Vnitřní a vnější provázanost SRPO	3
4.1.1	Vnitřní provázanost SRPO	3
4.1.2	Vnější provázanost SRPO	3

Horizontální a vertikální provázanost SRPO

4.2	Horizontální a vertikální provázanost SRPO	3
4.2.1	Horizontální provázanost SRPO	3
4.2.1.1	Vazba SRPO na strategické rozvojové plány sousedních obcí	3

4.2.2	Vertikální provázanost SRPO	3
4.2.2.1	Vazba SRPO na strategický plán rozvoje regionu	4
4.2.2.2	Vazba SRPO na strategický plán rozvoje Středočeského kraje	4
4.2.2.3	Vazba SRPO na strategický plán rozvoje České republiky	4
4.2.2.4	Provázanost SRPO na strategický plán rozvoje V4+2	4
4.2.2.5	Provázanost SRPO na strategický plán rozvoje Evropské unie	4
4.2.2.6	Provázanost SRPO na strategický plán rozvoje Organizace spojených národů	4

●●●

Vnitřní a vnější provázanost SRPO

4.1 Vnitřní a vnější provázanost SRPO

4.1.1 Vnitřní provázanost

Z hlediska vnitřní provázanosti Strategického rozvojového plánu obce se jedná především o vazbu na územně plánovací dokumentaci obce.

4.1.2 Vnější provázanost

Z hlediska vnější provázanosti Strategického rozvojového plánu obce se jedná především o vazbu na strategické rozvojové plány sousedních obcí a vyšších územních celků.

Horizontální a vertikální provázanost SRPO

4.2 Horizontální a vertikální provázanost SRPO

4.2.1 Horizontální provázanost

4.2.1.1 Vazba SRPO na strategické plány sousedních obcí

Přímé vazby na strategické rozvojové plány sousedních obcí se v současné době nerealizují. V širším kontextu se jedná o spolupráci s městem Žebrák při participaci obce Březová na obsazování míst v DPS Žebrák.

4.2.2 Vertikální provázanost

4.2.2.1 Vazba SRPO na strategický plán rozvoje regionu

Z hlediska vazby na strategický plán rozvoje regionu se jedná o dokument s názvem Strategie území správního obvodu ORP Hořovice 2015-2024 a SCLLD Via Carolina, vypracovaný MAS Karlštejnsko v roce 2016.

4.2.2.2 Vazba SRPO na strategický plán rozvoje Středočeského kraje

Z hlediska vazby na strategický plán krajské úrovně se jedná o dokument s názvem Program rozvoje územního obvodu Středočeského kraje 2014-2020.

4.2.2.3 Vazba SRPO na strategický plán rozvoje České republiky

Z hlediska vazby na strategický plán celostátní úrovně se jedná o dokument s názvem: Strategie regionálního rozvoje ČR 2014 - 2020 a dokument s názvem: Česko 2030.

4.2.2.4 Vazba SRPO na strategický plán rozvoje V4+2

Z hlediska vazby na strategický plán středoevropské úrovně se jedná o dokument s názvem: Společná strategie územního rozvoje států V4+2.

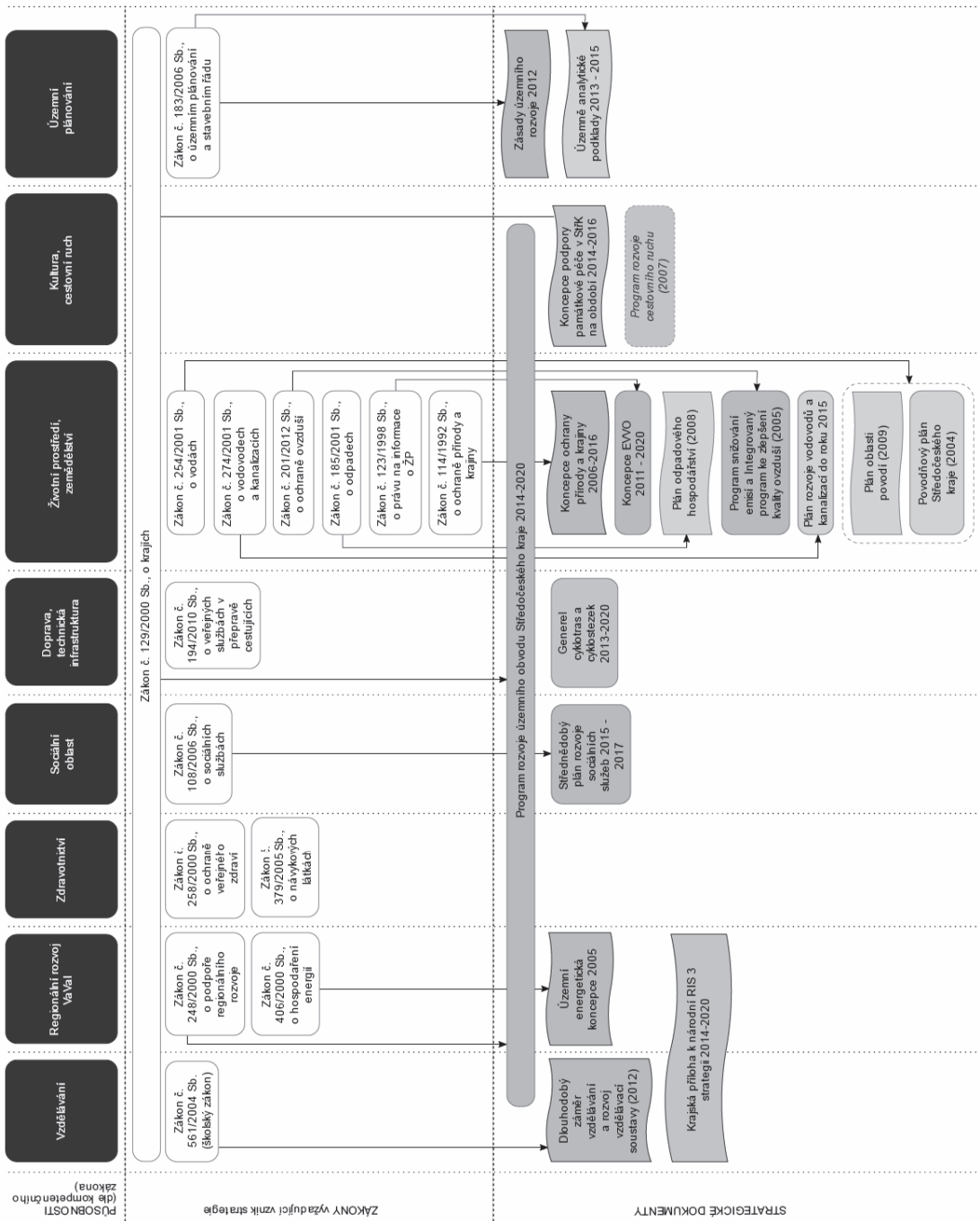
4.2.2.5 Vazba SRPO na strategický plán rozvoje Evropské unie

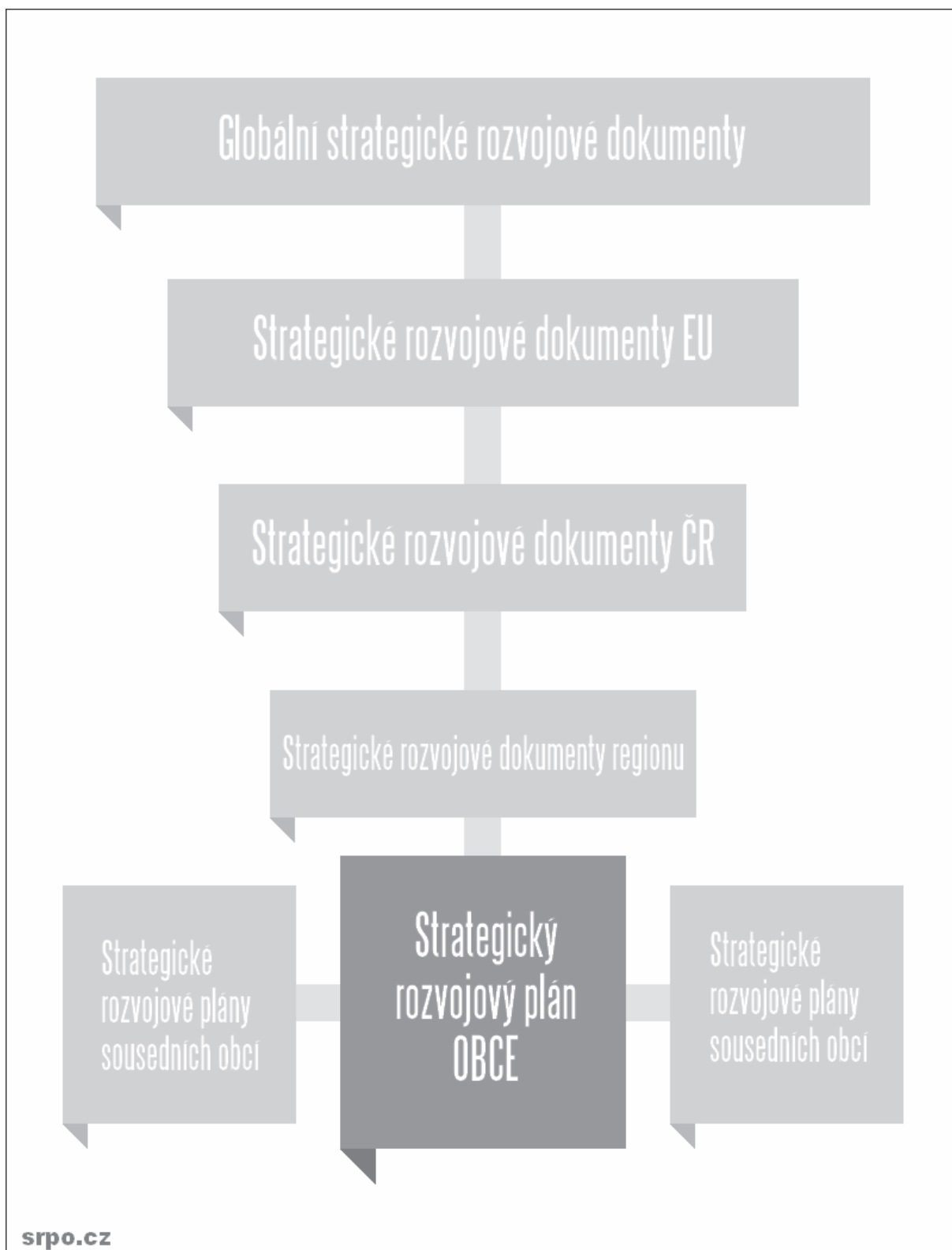
Z hlediska vazby na strategický plán evropské úrovně se jedná o dokument s názvem Územní agenda Evropské unie 2020.

4.2.2.6 Vazba SRPO na strategický plán rozvoje Organizace spojených národů

Z hlediska vazby na strategický plán nejvyšší úrovně se jedná zprostředkovaně o dokument s názvem Strategický plán CBD pro ochranu biodiverzity 2011 – 2020.

Strategická mapa Středočeského kraje





název dokumentace	:	Strategický rozvojový plán obce BŘEZOVÁ
označení dokumentace	:	BE-1-106117
název dokumentu	:	Část mapová
označení dokumentu	:	BE-1-106117-05

Dokumentace označená BE-1-106117 je autorským dílem. Pořizování fyzických či mediálních kopií, nebo částečných kopií, opisů nebo částečných opisů této dokumentace podléhá ve smyslu Autorského zákona č. 121/2000 Sb., o právu autorském, o právech souvisejících s právem autorským a o změně některých zákonů v aktuálním platném znění předchozímu písemnému souhlasu vlastníků autorských práv s výjimkou krátkých citací jako součást kritických článků a recenzí. Bez jazykové korektury. Tiskové chyby vyhrazeny.

označení	kapitola	strana	:
-----------------	-----------------	---------------	----------



05.1	Orientační mapa obce.....	2
-------------	---------------------------	----------





F1 – BŘEZOVÁ



F2 – obecní úřad



F3 – autobusová čekárna



F4 – sběr tříděného odpadu



F5 – dopravní retardér



F6 – křížek u hlavní silnice



F7 – mateřská školka



F8 – dětské hřiště



F9 – vývěsky



F10 – požární nádrž



F11 – pomník



F12 – kulturní dům



F13 – místní komunikace



F14 – občanská vybavenost



F15 - posezení u pumpy



F16 – plakátovací plocha



F17 – technické a provozní zázemí správy obce



F18 – květinová výzdoba



F19 – kaplička



F20 – sportovní hřiště

název dokumentace	:	Strategický rozvojový plán obce BŘEZOVÁ
označení dokumentace	:	BE-1-106117
název dokumentu	:	Část průzkumová
označení dokumentu	:	BE-1-106117-07

Dokumentace označená BE-1-106117 je autorským dílem. Pořizování fyzických či mediálních kopií, nebo částečných kopií, opisů nebo částečných opisů této dokumentace podléhá ve smyslu Autorského zákona č. 121/2000 Sb., o právu autorském, o právech souvisejících s právem autorským a o změně některých zákonů v aktuálním platném znění předchozímu písemnému souhlasu vlastníků autorských práv s výjimkou krátkých citací jako součást kritických článků a recenzí. Bez jazykové korektury. Tiskové chyby vyhrazeny.

označení	popis	strana	:
-----------------	--------------	---------------	----------



7.1 Základní údaje

7.1	Základní údaje	6
7.1.1	Základní identifikační údaje obce	6
7.1.2	Historie	7
7.1.3	Obyvatelstvo	8
7.1.4	Ekonomika	9
7.1.5	Rozvojová dokumentace	10

7.2 Technická infrastruktura

7.2	Technická infrastruktura	11
7.2.1	Zásobování pitnou vodou	11
7.2.2	Zásobování požární vodou	11
7.2.3	Zachycování a odvádění povrchových vod	11
7.2.4	Zachycování a čištění odpadních vod	11
7.2.5	Zásobování elektrickou energií	11
7.2.6	Zásobování plynem	12
7.2.7	Veřejné osvětlení	12
7.2.8	Pasportizace veřejného osvětlení	12
7.2.9	Veřejný rozhlas	12
7.2.10	Telekomunikace	12
7.2.11	SMS info kanál	12
7.2.12	E-mail info kanál	12

7.3 Dopravní infrastruktura

7.3	Doprava	13
7.3.1	Silniční síť	13
7.3.2	Autobusová doprava	13
7.3.3	Železniční doprava	14
7.3.4	Letecká doprava	14
7.3.5	Vodní doprava	14
7.3.6	Cyklistická doprava	14
7.3.7	Hipo doprava	14
7.3.8	Pěší doprava	14
7.3.9	Doprava v klidu	14
7.3.10	Dopravní značení	14
7.3.11	Pasportizace dopravního značení	15
7.3.12	Pasportizace komunikací	15
7.3.13	Dopravní zátěž	15
7.3.14	Bezbariérové trasy	15
7.3.15	Turistické trasy	15
7.3.16	Sjezdové tratě	15
7.3.17	Běžecké tratě	15
7.3.18	Lanové dráhy	16
7.3.19	In-line dráhy	16

7.4 Občanská vybavenost

7.4	Občanská vybavenost	17
7.4.1	Bydlení	17
7.4.2	Školství a vzdělávání.....	17
7.4.3	Zdravotní péče	17
7.4.4	Sociální péče.....	18
7.4.5	Kultura.....	18
7.4.6	Sport a tělovýchova.....	18
7.4.7	Služby	18
7.4.8	Turistický ruch	19
7.4.9	Pasportizace drobných památkových objektů	19
7.4.10	Veřejně prospěšné stavby.....	19
7.4.11	Veřejně prospěšná opatření.....	19

7.5 Životní prostředí

7.5	Životní prostředí.....	20
7.5.1	Územní systém ekologické stability.....	20
7.5.2	Významné krajinné prvky	20
7.5.3	Památné stromy	20
7.5.4	Protierozní opatření.....	20
7.5.5	Prostupnost krajiny.....	20
7.5.6	Pasportizace veřejné zeleně	21
7.5.7	Ovzduší	21
7.5.8	Vodstvo	21
7.5.9	Povodňový plán.....	21
7.5.10	Protipovodňová ochrana	21
7.5.11	Otřesová zátěž	22
7.5.12	Hluková zátěž.....	22
7.5.13	Prachová zátěž	22
7.5.14	Pachová zátěž.....	22
7.5.15	Protihluková ochrana	22
7.5.16	Odpadové hospodářství	22
7.5.17	Brownfields lokality.....	23
7.5.18	Radonová zátěž prostředí	23
7.5.19	Azbestová zátěž prostředí.....	24

7.5.20	Vizuální zátěž prostředí.....	24
7.5.21	Architektonické bariéry prostředí.....	24
7.5.22	Povolené skládky a zátěže prostředí.....	24
7.5.23	Nepovolené skládky a zátěže prostředí	24
7.5.24	Znečišťování vzduchu	24
7.5.25	Znečišťování povrchových a spodních vod	24
7.5.26	Znečišťování veřejných prostranství.....	25
7.5.27	Znečišťování veřejných komunikací	25
7.5.28	Péče o les	25
7.5.29	Podzemní prostředí.....	25

7.6 Správa obce

7.6	Správa obce	26
7.6.1	Veřejná správa	26
7.6.2	Vnitřní vztahy	26
7.6.3	Vývoj rozpočtu.....	26
7.6.4	Informační a komunikační kanály.....	27
7.6.5	Symboly obce.....	28
7.6.6	Získaná ocenění obce.....	28
7.6.7	Hřbitovní správa	28
7.6.8	Hřbitovní pasport.....	28
7.6.9	Příspěvkové organizace	28
7.6.10	Vnější vztahy	28

7.7 Zájmové aktivity

7.7	Zájmové aktivity	29
7.7.1	Místní zájmové organizace.....	29
7.7.2	Místní náboženské organizace.....	29
7.7.3	Významní rodáci	29
7.7.4	Čestní občané obce	29
7.7.5	Obecní kronikářství	29

7.8 Sociální oblast

7.8	Sociální oblast.....	30
7.8.1	Péče o děti	30
7.8.2	Péče o seniory	30
7.8.3	Péče o zdravotně znevýhodněné osoby	30
7.8.4	Péče o sociálně znevýhodněné osoby	30
7.8.5	Komunitní plán sociálních služeb	30

7.9 Bezpečnostní oblast

7.9	Bezpečnostní oblast	31
7.9.1	Dopravní bezpečnost	31
7.9.2	Osobní bezpečnost	31
7.9.3	Majetková bezpečnost	31
7.9.4	Požární ochrana.....	31
7.9.5	Civilní ochrana	31
7.9.6	Zájmy obrany státu.....	32
7.9.7	Obecní policie	32
7.9.8	Projevy vandalismu	32
7.9.9	Plán prevence kriminality	32
7.9.10	Krizový a bezpečnostní manuál	32

7.10 Anketa

7.10	Výzkum veřejného mínění	33
7.10.1	Anketa.....	33

7.1 Základní údaje

7.1.1 Základní identifikační údaje o obci

Název obce	Březová
Oficiální web	www.brezova-be.cz
E-mailová adresa	obecniurad.brezova@quick.cz
Adresa	Březová 23 267 51 Zdice
starosta	Martina Nedvědová
NUTS 3 (kraj):	Středočeský (CZ020)
LAU1 (okres):	Beroun (CZ0202)
LAU2 (obec):	CZ0202 531090
ORP	Hořovice
PO	Hořovice
katastrální výměra	4,66 km²
katastrální území	1
ZSJ	1
ZS	49°54'15" s. š., 13°52'59" v. d.
nadmořská výška	351 m n. m.

7.1.2 Historie

Historie obce

První písemná zmínka o Březové pochází z r. 1399, uvádí jméno „Przybek de Brzyezowa“. O rok starší zápis zmiňuje opět Přibka z Březové, a dále Otyka z Březové a Václava z Březové. Podle těchto zápisů můžeme soudit, že již na konci 14. století existovala osada, či spíše tvrz jménem Březová, která se nacházela na území tehdejšího královského panství žebráckého.

První označení Březové jako vsi pochází z r. 1557, kdy císař a král Ferdinand I. Habsburský prodal Janu staršímu z Lobkovic hrad Točník, již pustý hrad Žebrák a mimo jiné také 27 vsí, mezi kterými je uváděna i Březová. Od r. 1595 spadá Březová spolu s dalšími vesnicemi panství zbirožského a točnického královské komoře a je spravována královskými hejtmany.

Podle nepotvrzené ústní tradice se prý Březová na konci 16. století nacházela v místech, kde se říká „V jámách“ a „Na vejrovkách“ blízko louky Petrovky. Desítky hrnčířských mistrů ze vsi prý dodávali kvalitní zboží do celého kraje. Ve třicetileté válce měla tato obec zaniknout, a poté být vystavěna na současném místě.

Točnické panství zůstává i po třicetileté válce součástí komplexu tří panství spojených pod názvem Královské komorní panství Zbiroh a je spravováno královskými hejtmany sídlícími na Zbiroze.

Vzhledem k nízkému počtu obyvatel neměla Březová v 17. ani v 18. století vlastní rychtu a kromě mlynářství zde nebyly provozovány žádné živnosti. Březová náležela spolu s Kublovem pod společnou rychtu do Bzové. V první třetině 18. století se počet usedlostí v obci pohyboval stále kolem 8 – 10, na konci 18. století počet stoupl téměř na 30.

Po vzniku samosprávných obcí byla Březová přidělena pod společnou správu do Bzové, k rozdělení došlo na žádost Březovských v r. 1874. V roce 1891 již bylo pod obcí zapsáno 53 domů. Druhá polovina 19. a počátek 20. století jsou v Březové obdobím dynamického rozvoje. V r. 1882 byla postavena škola, v roce 1914 ji navštěvovalo 84 žáků a škola byla rozšířena na dvoutřídní.

zdroj: webové stránky obce

7.1.3 Obyvatelstvo

Stav obyvatel				
Období: 31. 12. 2016				
		Celkem	Muži	Ženy
Počet obyvatel		315	140	175
v tom ve věku (let)	0-14	59	33	26
	15-64	198	85	113
	65 a více	58	22	36
Průměrný věk (let)		40,4	38,6	41,9

Kód: PU-MOSZV-DEMSTAV/1

Pohyb obyvatel			
Období: 2016			
	Celkem	Muži	Ženy
Živě narození	4	.	.
Zemřelí	2	.	.
Přirozený přírůstek	2	.	.
Přistěhovalí	7	.	.
Vystěhovalí	5	.	.
Přírůstek stěhováním	2	.	.
Celkový přírůstek	4	.	.
Sňatky	1	.	.
Rozvody	2	.	.

Kód: PU-MOSZV-DEMPHYB/3

(údaje podle ČSÚ)

7.1.4 Ekonomika

Podnikatelské subjekty podle převažující činnosti

Období: 31. 12. 2016

	Registrované podniky	Podniky se zjištěnou aktivitou
Celkem	79	39
A Zemědělství, lesnictví, rybářství	6	2
B-E Průmysl celkem	16	8
F Stavebnictví	4	3
G Velkoobchod a maloobchod; opravy a údržba motorových vozidel	22	9
H Doprava a skladování	2	.
I Ubytování, stravování a pohostinství	5	1
J Informační a komunikační činnosti	2	2
K Peněžnictví a pojišťovnictví	1	1
L Činnosti v oblasti nemovitostí	.	.
M Profesní, vědecké a technické činnosti	9	7
N Administrativní a podpůrné činnosti	1	1
O Veřejná správa a obrana; povinné sociální zabezpečení	1	1
P Vzdělávání	1	1
Q Zdravotní a sociální péče	.	.
R Kulturní, zábavní a rekreační činnosti	1	.
S Ostatní činnosti	5	2
X nezařazeno	.	.

Kód: PU-MOSZV-ORGNAČE/2

Podnikatelské subjekty podle právní formy

Období: 31. 12. 2016

	Registrované podniky	Podniky se zjištěnou aktivitou
Celkem	79	39
Fyzické osoby	67	31
Fyzické osoby podnikající dle živnostenského zákona	63	29
Fyzické osoby podnikající dle jiného než živnostenského zákona	1	1
Zemědělství podnikatelé	1	1
Právnícké osoby	12	8
Obchodní společnosti	6	5
akciové společnosti	.	.
Družstva	.	.

Kód: PU-MOSZV-ORGPF/3

(údaje podle ČSÚ)

7.1.5 Rozvojová dokumentace**Územně plánovací dokumentace**

Obec má zpracovaný územní plán z roku 2012.

Strategický rozvojový plán

Strategický rozvojový plán obce dosud nebyl zpracován.

7.2 Technická infrastruktura

7.2.1 Zásobování pitnou vodou

Centrální zásobování pitnou vodou dosud není vybudováno. V obci fungují lokální studny. Kvalita vody není vyhovující. V prováděných rozbořech se nalézají nadlimitní množství dusičnanů a kovů.

7.2.2 Zásobování požární vodou

Zásobování požární vodou je zajištěno z víceúčelové vodní nádrže v centru obce.

7.2.3 Zachycování a odvádění povrchových vod

Řešení odkanalizování povrchových vod z obce je řešeno systémem otevřených příkopů a jejich částečným zatrubněním s napojením na vodoteč.

7.2.4 Zachycování a čištění odpadních vod

Splaškové odpadní vody jsou v současné době likvidovány nevyhovujícím způsobem (DČOV, septiky, jímky).

Řešení centrálního odkanalizování obce tlakovým systémem je projektově připraveno a obec usiluje o získání souhlasu obyvatel.

7.2.5 Zásobování elektrickou energií

Rozvodná síť elektrické energie je v obci vybudována. Rozvody jsou vedeny po obci převážně vzduchem. Kapacita dalšího připojení na jednotlivých trafech je volná.

7.2.6 Zásobování plynem

Centrální rozvod plynu v obci není vybudován.

7.2.7 Veřejné osvětlení

Síť veřejného osvětlení je vybudována a její technický stav je částečně vyhovující. Spínání je ovládáno inteligentním řídicím systémem.

7.2.8 Pasportizace veřejného osvětlení

- **Tištěná verze**

Pasportizace veřejného osvětlení v tištěné verzi není vyhotovena.

- **Digitalizovaná verze**

Pasportizace veřejného osvětlení v digitalizované verzi není vyhotovena.

7.2.9 Veřejný rozhlas

Kvalita pokrytí území obce drátovým veřejným rozhlasem není vyhovující. V nových lokalitách už není vybudován.

7.2.10 Telekomunikace

Kvalita pokrytí území obce telekomunikačními kanály je vyhovující.

7.2.11 SMS info kanál

Informační kanál prostřednictvím SMS není pro občany není zaveden.

7.2.12 E-mail info kanál

Informační kanál prostřednictvím e-mailu není pro občany není zaveden.

7.3 Dopravní infrastruktura

7.3.1 Silniční síť

- **dálnice**

Na území obce nejsou dálnice vedeny.

- **silnice I. třídy**

Na území obce nejsou silnice I. třídy vedeny.

- **silnice II. třídy**

Na území obce nejsou silnice II. třídy vedeny.

- **silnice III. třídy**

Na území obce jsou silnice III. třídy vedeny.

- **místní komunikace**

Na území obce jsou vybudovány místní komunikace.

- **účelové komunikace**

Na území obce jsou vybudovány účelové komunikace.

7.3.2 Autobusová doprava

Do katastru obce vedou pravidelné autobusové linky:

 **Autobusy**

Spoje odsud

210032 → Hořovice, nám.B.Němcové 4:49, 5:34

210032 → Hořovice, nám.B.Němcové 4:49

Další spoje v okolí

210032 → Broumy, radnice 19:24

210032 → Broumy, radnice 19:24, 5:50

7.3.3 Železniční doprava

Železniční doprava není na katastru obce zavedena.

7.3.4 Letecká doprava

Letecká doprava není na katastru obce zavedena.

7.3.5 Vodní doprava

Vodní doprava není na katastru obce zavedena.

7.3.6 Cyklistická doprava

- **Cyklostezky**

Cyklostezky nejsou na katastru obce vybudovány.

- **Cyklotrasy**

Cyklotrasy jsou na katastru obce vybudovány - viz č. 0055.

7.3.7 Hipo doprava

Hipostezky pro koně jsou na území obce vybudovány.

7.3.8 Pěší doprava

Chodníky nejsou na území obce z větší části vybudovány.

7.3.9 Doprava v klidu

Parkovací plochy jsou v obci k dispozici na několika místech, ale jejich počet se nejví v současnosti jako dostatečný.

7.3.10 Dopravní značení

- **Horizontální značení**

Horizontální dopravní značení není provedeno.

- **Vertikální značení**

Vertikální dopravní značení je převážně vyhovující.

- **Světelná signalizace**

Světelná signalizace není instalována.

- **Akustická signalizace**

Akustická signalizace není instalována.

7.3.11 Pasportizace dopravního značení

- **Tištěná verze**

Pasportizace dopravního značení není vyhotovena v tištěné verzi.

- **Digitalizovaná verze**

Pasportizace dopravního značení není vyhotovena v digitalizované verzi.

7.3.12 Pasportizace komunikací

- **Tištěná verze**

Pasportizace komunikací není vyhotovena v tištěné verzi.

- **Digitalizovaná verze**

Pasportizace komunikací není vyhotovena v digitalizované verzi.

7.3.13 Dopravní zátěž

Dopravní zátěž je v obci reflektována jako významný problém.

7.3.14 Bezbariérové trasy

Bezbariérové trasy pro osoby s omezenou schopností pohybu a orientace nejsou v obci vybudovány.

7.3.15 Turistické trasy

Turistické trasy KČT jsou ve správním území obce vyznačeny (zelená a žlutá trasa).

7.3.16 Sjezdové tratě

Sjezdové lyžařské tratě nejsou na území obce vybudovány.

7.3.17 Běžecké tratě

Běžkařské lyžařské tratě nejsou na území obce vybudovány.

7.3.18 Lanové dráhy

Lanové dráhy nejsou na území obce vybudovány.

7.3.19 In-line dráhy

In-line dráhy nejsou na území obce vybudovány.

7.4 Občanská vybavenost

7.4.1 Bydlení

Bydlení v obci je řešeno v rodinných domech (100%).

- **Bydlení pro seniory**

Bydlení pro seniory není v obci vybudováno.

- **Chráněné bydlení**

Chráněné bydlení není v obci vybudováno.

- **Startovní bydlení**

Startovní bydlení není v obci vybudováno.

- **Sociálně vyloučené lokality**

Na katastru obce se nenacházejí žádné sociálně vyloučené lokality.

7.4.2 Školství a vzdělávání

- **Základní vzdělávání**

Základní školní vzdělávání se zajišťuje mimo katastr obce.

- **Střední vzdělávání**

Střední vzdělávání se zajišťuje mimo katastr obce.

- **Vyšší vzdělávání**

Vyšší vzdělávání se zajišťuje mimo katastr obce.

- **Celoživotní vzdělávání**

Celoživotní vzdělávání se zajišťuje mimo katastr obce.

7.4.3 Zdravotní péče

- **Základní služby praktického lékaře**

Základní služby zdravotnického sektoru se pro obyvatele se zajišťují mimo katastr obce.

- **Služby specializovaných lékařských oborů**

Služby specializovaných lékařských oborů se realizují mimo katastr obce.

- **Služby alternativní zdravotní péče**

Služby alternativní zdravotní péče se v obci neposkytují.

- **Lékárna a výdejna léčiv**

Zařízení lékárenských služeb nejsou v obci zřízena.

- **Zvěrolékařské služby**

Zařízení zvěrolékařských služeb nejsou v obci zřízena.

7.4.4 Sociální péče

- **Terénní sociální služba**

Terénní sociální služba se poskytuje individuálně.

- **Denní stacionář**

Nejbližší domov pro seniory se nachází v Hořovicích.

- **Domov pro seniory**

Nejbližší domov pro seniory se nachází v Hořovicích.

7.4.5 Kultura

- **Místní knihovna**

V obci místní knihovna je zřízena.

- **Kulturní zařízení**

Kulturní aktivity probíhají v sále s kapacitou cca 80 osob.

7.4.6 Sport a tělovýchova

Přímo v obci probíhají sportovní aktivity individuálním způsobem.

7.4.7 Služby

V obci jsou poskytovány základní živnostenské služby.

7.4.8 Turistický ruch

- **Turistické cíle**

V obci probíhá pouze individuální turistický ruch.

- **Archeologická naleziště**

V obci se archeologická naleziště nenacházejí.

7.4.9 Pasportizace drobných památkových objektů

Pasportizace drobných památkových objektů nebyla provedena.

- **Tištěná verze**

Pasportizace drobných památkových objektů nebyla v tištěné verzi vyhotovena.

- **Digitalizovaná verze**

Pasportizace drobných památkových objektů nebyla v digitalizované verzi vyhotovena.

7.4.10 Veřejně prospěšné stavby

Veřejně prospěšné stavby jsou definovány v územním plánu obce.

7.4.11 Veřejně prospěšná opatření

Veřejně prospěšná opatření jsou definována v územním plánu obce.

7.5 Životní prostředí

7.5.1 Územní systém ekologické stability

Územní plán vymezuje územní systém ekologické stability (dále jen ÚSES) lokálního a regionálního významu. Územní plán vymezuje skladebné části z hlediska prostorového (funkční, nefunkční), nehodnotí jejich biologické a ekologické funkce. Prvky ÚSES se dále dělí na centra a koridory. V plochách a koridorech prvků ÚSES se nepřipouštějí změny, které by znamenaly snížení stupně jejich ekologické stability.

3.5.2 Významné krajinné prvky

V území se významné krajinné prvky definované zvláštním právním předpisem nevyskytují.

3.5.3 Památné stromy

V obci se památné stromy nevyskytují.

3.5.4 Protierozní opatření

Koncepce uspořádání krajiny počítá s realizací protierozních opatření (např. větrolamy, mezové porosty, doprovody cest) v rámci přípustného využití ostatních ploch s rozdílným způsobem využití.

3.5.5 Prostupnost krajiny

Prostupnost zemědělské krajiny, včetně migračních možností pro faunu a flóru, zajišťuje především současná a navrhovaná síť místních a účelových komunikací, provázená stávajícími a navrhovanými doprovodnými pásy a liniemi keřové a stromové zeleně. Nedílnou součástí systému, zajišťujícího prostupnost krajiny, je vymezená síť prvků ÚSES.

7.5.6 Pasportizace veřejné zeleně

- **Tištěná verze**

Pasportizace veřejné zeleně nebyla v tištěné verzi vyhotovena.

- **Digitalizovaná verze**

Pasportizace veřejné zeleně nebyla v digitalizované verzi vyhotovena.

7.5.7 Ovzduší

Kvalita ovzduší není v současné době v obci reflektována jako významný problém s výjimkou inverzí během topné sezóny.

7.5.8 Vodstvo

Kvalita povrchové vody je v současné době v obci reflektována jako významný problém především v souvislosti s recipientem domácích septiků.

- **Vodní toky**

Na území obce se nachází Stroupinský potok, Bzovský potok, Pařezový potok a Kublovský potok.

- **Vodní plochy**

Na území obce se nachází malá retenční vodní plocha.

- **Vodní vodní díla**

Na území obce se nachází požární nádrž.

7.5.9 Povodňový plán

- **Tištěná verze**

Povodňový plán obce nebyl v tištěné verzi vyhotoven.

- **Digitalizovaná verze**

Povodňový plán obce nebyl v digitalizované verzi vyhotoven.

7.5.10 Protipovodňová ochrana

Z hlediska protipovodňové ochrany se provádí pravidelné pročišťování odtokových tras v exntravilánu.

7.5.11 Otřesová zátěž

Otřesová zátěž je v obci reflektována jako významný problém v souvislosti s průjezdem nákladních vozidel po hlavní silnici.

7.5.12 Hluková zátěž

Hluková zátěž není v obci reflektována jako významný problém.

7.5.13 Prachová zátěž

Prachová zátěž není v obci reflektována jako významný problém.

7.5.14 Pachová zátěž

Pachová zátěž není v obci reflektována jako významný problém.

7.5.15 Protihluková ochrana

Protihluková opatření nejsou v obci provedena.

7.5.16 Odpadové hospodářství

- **Komunální odpad**

Likvidace tuhého komunálního odpadu je řešena periodickým svozem.

- **Recyklovatelný odpad**

Recyklovatelný odpad je shromažďován pro periodický svoz v kontejnerech 1100 litrů.

- **Kovový odpad**

Kovový odpad je shromažďován na sběrném místě.

- **Nebezpečný odpad**

Nebezpečný odpad je shromažďován pro periodický odvoz 2x ročně.

- **Biologický materiál**

Biologicky rozložitelný materiál je shromažďován ve vyhrazeném prostoru.

- **Elektroodpad**

Nebezpečný odpad je shromažďován v rámci nebezpečného odpadu.

- **Velkoobjemový odpad**

Velkoobjemový odpad je možno předat k likvidaci během speciálních termínových svozů velkoobjemového kontejneru 2x ročně.

- **Expirovaná farmaka**

Zpětný odběr nepoužitých a expirovaných farmak v obci probíhá v rámci nebezpečného odpadu.

- **Odpadový olej**

Nebezpečný odpad je likvidován v rámci nebezpečného odpadu.

- **Hřbitovní odpad**

Hřbitovní odpad na území obce nevzniká.

- **Stavební a demoliční odpad**

Likvidace stavebního a demoličního odpadu se provádí individuálně.

- **Likvidace vozidel**

Ekologickou likvidaci motorových vozidel se zajišťuje individuálně.

- **Likvidace odpadového sněhu**

Sníh se rozpouští na dočasných deponiích.

- **Sběrné místo**

Sběrné místo je zřízeno u mateřské školky.

- **Sběrný dvůr**

Sběrný dvůr v obci vybudován není.

7.5.17 Brownfields lokality

Podle údajů národní databáze brownfieldů se na katastru obce nenachází žádná „deprimující zóna“ (výraz Ministerstva pro místní rozvoj ČR). V havarijním stavu je ovšem areál bývalého kravína.

7.5.18 Radonová zátěž prostředí

Na území obce se výrony přírodních radionuklidů nevyskytují.

7.5.19 Azbestová zátěž prostředí

Na území obce se nacházejí stavební materiály obsahující azbest.

7.5.20 Vizuální zátěž prostředí

Na území obce se nacházejí neudržované stavby a prostranství, která způsobují vizuální zátěž prostředí.

7.5.21 Architektonické bariéry prostředí

Na území obce se nacházejí veřejně přístupné objekty s architektonickými bariérami pro osoby s omezenou schopností pohybu a orientace.

7.5.22 Povolené skládky a zátěže prostředí

Povolené skládky a zátěže prostředí se na území obce nenacházejí.

7.5.23 Nepovolené skládky a zátěže prostředí

Nepovolené skládky a zátěže prostředí vznikají výjimečně v odlehlých částech katastru a jsou v zárodku likvidovány v souladu se zákonem o odpadech.

7.5.24 Znečišťování vzduchu

Ke znečišťování vzduchu v obci dochází v období inverze během topného období při spalování neidentifikovaných paliv.

7.5.25 Znečišťování vod

- **Povrchové vody**

Ke znečišťování povrchových vod v obci dochází při nedovoleném vypouštění septiků do vodoteče.

- **Spodní vody**

Ke znečišťování spodních vod v obci dochází prosakováním septiků.

7.5.26 Znečišťování veřejných prostranství

Ke znečišťování veřejných prostranství dochází:

- při venčení psů
- v důsledku nezvladatelné konzumace alkoholických nápojů
- nedodržováním základních hygienických návyků

7.5.27 Znečišťování veřejných komunikací

Ke znečišťování veřejných komunikací v souvislosti s provozem zemědělské techniky nedochází.

7.5.28 Péče o les

Obec vlastní lesní majetek a hospodaří na něm v souladu se schváleným Lesním hospodářským plánem.

7.5.29 Podzemní prostředí

- **Ložisková území**

Na katastru obce se ložisková území nenacházejí.

- **Dobývací prostory**

Na území obce se dobývací prostory nenacházejí.

- **Poddolovaná a sesuvná území**

Na území obce se poddolovaná a sesuvná území nenacházejí.

- **Jeskyně a důlní díla**

Na území obce se jeskyně a důlní díla nenacházejí.

7.6 Správa obce

7.6.1 Veřejná správa

Základní výkon veřejné správy zajišťuje místní obecní úřad. Obcí II. stupně s pověřeným úřadem v přenesené působnosti výkonu státní správy je město **Hořovice**. Obcí III. stupně s rozšířenou působností samosprávy je město **Hořovice**.

7.6.2 Vnitřní vztahy

Výbory:

- Finanční výbor zastupitelstva
- Kontrolní výbor zastupitelstva

7.6.3 Vývoj rozpočtu (zdroj: www.rozpocetobce.cz)



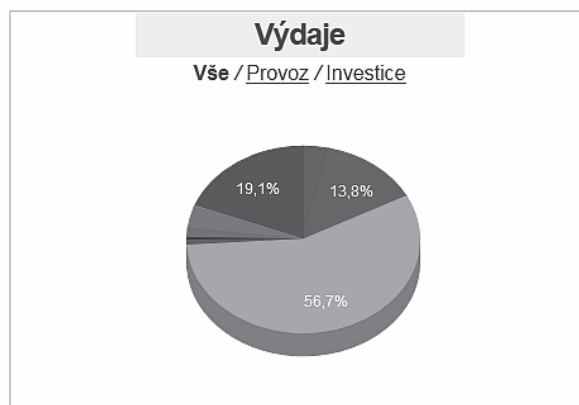
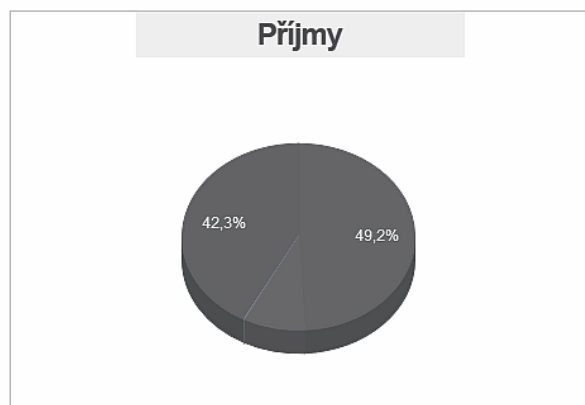
Úvod 2013 2012 2011 2010 2009 2008 2007 2006 2005 2004 2003 2002 2001 2000

Rozpočet obce v roce 2013

celkem / na obyvatele

Schodek/přebytek v roce 2013: **-2 106 593 Kč**

Pozor, schodek neznamená, že obec hospodaří špatně a přebytek, že hospodaří dobře, více o financování a hospodaření. Říkají vám, že jsou zde špatná data? Jsou oficiální.



<u>Daňové</u>	<input checked="" type="checkbox"/>	3 226 866 Kč
<u>Nedaňové</u>	<input checked="" type="checkbox"/>	558 203 Kč
<u>Kapitálové</u>	<input checked="" type="checkbox"/>	3 800 Kč
<u>Dotace</u>	<input checked="" type="checkbox"/>	2 773 666 Kč
Příjmy	<input checked="" type="checkbox"/>	6 562 535 Kč

Jedná se o příjmy bez přesunů z účtů a fondů obce, více o přesunech.

<u>Zemědělství a lesy</u>	<input checked="" type="checkbox"/>	305 994 Kč
<u>Průmysl</u>	<input checked="" type="checkbox"/>	1 196 440 Kč
<u>Vzdělávání</u>	<input checked="" type="checkbox"/>	4 911 548 Kč
<u>Kultura, církev a sdělovací prostředky</u>	<input checked="" type="checkbox"/>	74 447 Kč
<u>Tělovýchova a zájmová činnost</u>	<input checked="" type="checkbox"/>	40 273 Kč
<u>Bydlení, komunální služby a územní rozvoj</u>	<input checked="" type="checkbox"/>	142 037 Kč
<u>Ochrana životního prostředí</u>	<input checked="" type="checkbox"/>	323 292 Kč
<u>Bezpečnost</u>	<input checked="" type="checkbox"/>	15 000 Kč
<u>Veřejná správa</u>	<input checked="" type="checkbox"/>	1 660 097 Kč
Výdaje	<input checked="" type="checkbox"/>	8 669 128 Kč

7.6.4 Informační a komunikační kanály

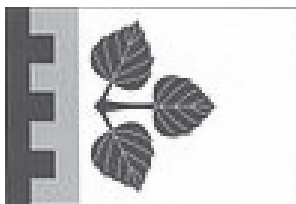
- vývěsky
- webové stránky
- veřejný rozhlas
- FB

7.6.5 Symboly obce

- **Znak obce**



- **Vlajka obce**



7.6.6 Získaná ocenění obce

Obec nezískala žádná ocenění.

7.6.7 Hřbitovní správa

Na území obce se hřbitov nenachází, a proto se hřbitovní správa neprovádí.

7.6.8 Hřbitovní pasport

- **Tištěná verze**

Hřbitovní pasport není potřeba.

- **Digitalizovaná verze**

Hřbitovní pasport není potřeba.

7.6.9 Příspěvkové organizace

Obec zřídila Mateřskou školku Březová jako svou příspěvkovou organizaci.

7.6.10 Vnější vztahy

- **Obec je aktivním členem těchto organizací:**

Sdružení místních samospráv
DSO Hořovicko
MAS Karlštejnsko

- **Partnerské obce**

Obec neudržuje oficiální partnerské vazby s jinými obcemi.

7.7 Zájmové aktivity

7.7.1 Místní zájmové organizace

V obci jsou samostatné zájmové organizace:

- SK Březová 08, z.s.
- Motokros klub Březová AČR
- Myslivecký spolek Sluka Březová

7.7.2 Místní náboženské organizace

V obci samostatné náboženské organizace nejsou.

7.7.3 Významní rodáci

Synové a dcery obce:

V obci dosud nejsou významní rodáci identifikováni.

7.7.4 Čestní občané obce

Obec dosud čestné občanství nikomu neudělila.

7.7.5 Obecní kronikářství

- **Psaná verze**

Obec vede psanou obecní kroniku.

- **Elektronická verze**

Obec nevede elektronickou obecní kroniku.

7.8 Sociální oblast

7.8.1 Péče o děti

Pro děti je k dispozici mateřská školka s vlastním dětským hřištěm.

7.8.2 Péče o seniory

Péče o seniory se poskytuje individuálně, obec zajišťuje dovoz obědů.

7.8.3 Péče o zdravotně znevýhodněné osoby

Péče o zdravotně znevýhodněné osoby se poskytuje individuálně.

7.8.4 Péče o sociálně znevýhodněné osoby

Péče o sociálně znevýhodněné osoby se poskytuje individuálně.

7.8.5 Komunitní plán sociálních služeb

Komunitní plán sociálních služeb nebyl v obci zpracován.

7.9 Bezpečnostní oblast

7.9.1 **Dopravní bezpečnost**

V obci je dopravní bezpečnost reflektována jako významný společenský problém. Chybějí chodníky, které by ovšem omezily průjezdnou šířku komunikací.

7.9.2 **Osobní bezpečnost**

V obci není osobní bezpečnost reflektována jako významný společenský problém.

7.9.3 **Majetková bezpečnost**

V obci není majetková bezpečnost reflektována jako významný společenský problém.

7.9.4 **Požární ochrana**

Požární ochrana je zajišťována prostřednictvím IZS a dle smlouvy s městem Žebrák.

7.9.5 **Civilní obrana**

Civilní obrana je zajišťována prostřednictvím IZS.

- **Zóny havarijního plánování**

V obci se skladování materiálu civilní ochrany a humanitární pomoci neřeší.

- **Ochrana před průlomovou vlnou**

Na území obce se ochrana před průchodem průlomové vlny vzniklé zvláštní povodní neřeší.

- **Seznam protiradiačních úkrytů**

Obec nemá zpracován „Seznam protiradiačních úkrytů budovaných svépomocí za branné povinnosti státu“. V současné době lze úkryt trvale bydlícího obyvatelstva zabezpečit především domovními sklepy, případně sklepy veřejných budov.

- **Evakuační plán obce**

Evakuační plán obce nebyl dosud zpracován.

7.9.6 Zájmy obrany státu

Obec na svém území nereflektuje žádné zájmy obrany státu.

7.9.7 Obecní policie

Obecní policie není v obci zřízena.

7.9.8 Projevy vandalismu

V obci k projevům vandalismu dochází. Je ničen obecní majetek.

7.9.9 Plán prevence kriminality

Plán prevence kriminality v obci nebyl dosud zpracován.

7.9.10 Krizový a bezpečnostní manuál

Krizový a bezpečnostní manuál obce dosud vypracován nebyl.

7.10 Anketa

Anketa

Výzkum veřejného mínění v obci Březová

V rámci přípravy strategického rozvojového plánu obce vás žádáme o anonymní vyplnění několika anketních otázek:

Zakřížkujte jedno pole od 0 do 10 bodů. 0 bodů znamená, že jste minimálně spokojen(a), 10 bodů znamená, že jste maximálně spokojen(a).

1. Jak jste celkově spokojen(a) se životem v obci

0	1	2	3	4	5	6	7	8	9	10
---	---	---	---	---	---	---	---	---	---	----

2. Které záležitosti podle vás v obci fungují dobře?

Uveďte:

(*Například: svoz domovního odpadu*)

-
-
-
-

3. Které záležitosti podle vás v obci nefungují dobře?

Uveďte:

-
-
-
-

4. Jaké priority budoucího rozvoje by podle vás měla obec prosazovat?

Uveďte:

-
-
-
-

**5. Jste ochoten(-na) se na budoucím rozvoji obce podílet?
zaškrtněte:**

ano

ne

**6. Jste spokojen(a) se stavem občanské vybavenosti?
(obchody, služby, úřady a instituce)**

0	1	2	3	4	5	6	7	8	9	10
---	---	---	---	---	---	---	---	---	---	----

7. Jste spokojen(a) se stavem dopravní obslužnosti?

0	1	2	3	4	5	6	7	8	9	10
---	---	---	---	---	---	---	---	---	---	----

**8. Jste spokojen(a) se stavem technické infrastruktury?
(voda, kanalizace, plyn atd.)**

0	1	2	3	4	5	6	7	8	9	10
---	---	---	---	---	---	---	---	---	---	----

9. Jste spokojen(a) s úpravou veřejných prostranství?

0	1	2	3	4	5	6	7	8	9	10
---	---	---	---	---	---	---	---	---	---	----

10. Jste spokojen(a) se stavem obecního majetku?

0	1	2	3	4	5	6	7	8	9	10
---	---	---	---	---	---	---	---	---	---	----

11. Jste spokojen(a) s atmosférou a mezilidskými vztahy v obci?

0	1	2	3	4	5	6	7	8	9	10
---	---	---	---	---	---	---	---	---	---	----

12. Jste spokojen(a) se stavem bezpečnosti v obci?

0 1 2 3 4 5 6 7 8 9 10

13. Jste spokojen(a) se stavem kulturního a společenského života v obci?

0 1 2 3 4 5 6 7 8 9 10

14. Do čeho by měla obec v budoucnu více investovat?

Uveďte:

-
-
-
-

15. Měla by se obec pro financování investičních akcí zadlužovat?

ano

ne

Výsledky ankety jsou uvedeny v 09-část analytická.

název dokumentace	:	Strategický rozvojový plán obce BŘEZOVÁ
označení dokumentace	:	BE-1-106117
název dokumentu	:	Část prognostická
označení dokumentu	:	BE-1-106117-08

Dokumentace označená BE-1-106117 je autorským dílem. Pořizování fyzických či mediálních kopií, nebo částečných kopií, opisů nebo částečných opisů této dokumentace podléhá ve smyslu Autorského zákona č. 121/2000 Sb., o právu autorském, o právech souvisejících s právem autorským a o změně některých zákonů v aktuálním platném znění předchozímu písemnému souhlasu vlastníků autorských práv s výjimkou krátkých citací jako součást kritických článků a recenzí. Bez jazykové korektury. Tiskové chyby vyhrazeny.

označení	kapitola	strana
-----------------	-----------------	---------------



8.1 Prognóza a prognostika

8.1	Prognóza a prognostika	3
------------	-------------------------------------	----------

8.2 Prognostické metody

8.2	Prognostické metody.....	3
8.2.1	Subjektivní prognostické metody.....	3
8.2.2	Objektivní prognostické metody	3
8.2.3	Systemové prognostické metody	4
8.2.4	Modelové vývojové scénáře	4

8.3 Prognóza

8.3	Prognóza - Česká republika 2030	4
8.3.1	Oblast: Lidé a společnost.....	5
8.3.2	Oblast: Hospodářský model	5
8.3.3	Oblast: Odolné ekosystémy	5
8.3.4	Oblast: Obce a regiony	5
8.3.5	Oblast: Globální rozvoj	6
8.3.6	Oblast: Dobré vládnutí	6

8.1 Prognóza a prognostika

8.1 Prognóza a prognostika

Prognóza

Prognóza je systematická předpověď budoucího stavu objektivní reality.

Prognostika

Prognostika je vědecká disciplína, která se zabývá kvalifikovanou formulací prognóz.

Pro potřeby přípravy strategického rozvojového plánu obce je vhodné reflektovat výsledky vývojových prognóz, které mají vztah k danému území. Při jejich zpracování se používají subjektivní, objektivní a systémové metody.

8.2 Prognostické metody

8.2.1 Subjektivní prognostické metody

- Srovnávací metoda
- Analýza dokumentů
- Dotazovací metoda
- Brainstorming

8.2.2 Objektivní prognostické metody

- Analýza trendových funkcí
- Regresní analýza
- Strukturální analýza

8.2.3 **Systémové prognostické metody**

- Interakce subjektivních a objektivních postupů

8.2.4 **Modelové vývojové scénáře**

Tvorba vývojových scénářů vychází z kvalifikované schopnosti tématické predikce. Požadovaný výsledek vzniká hodnocením *Event outcome forecasts*, čili jaká z možných budoucností nastane s největší možnou pravděpodobností. Obecně platí, že míru předpověditelnosti vždy určuje míra nelinearity (stability) daného systému.

8.3 Prognóza

8.3 **Prognóza - Česká republika 2030**

Výchozím podkladem pro zkoumání vývojových scénářů byl použit Strategický rámec pro rozvoj České republiky s názvem:

Česká republika 2030

Úřad vlády České republiky

Oddělení pro udržitelný rozvoj



Tento dokument je výsledkem aktualizace Strategického rámce udržitelného rozvoje z předchozího období. Zadání aktualizace bylo schváleno usnesením vlády ČR ze dne 29. července 2015 č. 622. Základní výstupy tohoto dokumentu, založené na principu udržitelného rozvoje, lze do určité míry dekomponovat na úroveň správního území obce.

8.3.1 Oblast: Lidé a společnost

- poroste míra rizika ohrožení chudobou
- dojde k prodlužování délky života, ovšem při dožívání v nemoci
- zaměstnanost ovlivní růst masivní příchod robotizace
- společnost se bude muset vyrovnat s dosud nepoznanou mírou digitalizace
- očekává se nástup *stříbrné ekonomiky* (tzn. prodloužení doby odchodu do důchodu, případně návrat důchodců do práce)

8.3.2 Oblast: Hospodářský model

- dojde k vyčerpání rozvojového modelu založeného na přímých zahraničních investicích
- očekává se zrušení závislosti ekonomického růstu na růstu materiální a energetické spotřeby
- dojde k dekarbonizaci ekonomiky
- péče o infrastrukturu získá s ohledem na změny klimatu strategický bezpečnostní význam
- veřejné finance projdou zásadní reformou, vynucenou změnami strukturálních příjmů
- očekává se příchod nových požadavků na veřejné výdaje

8.3.3 Oblast: Odolné ekosystémy

- dojde k pokusu o zvrát ve vývoji degradace půdního fondu intenzivní zemědělskou a lesnickou činností
- dojde k pokusu o zvrát ve vývoji kontaminace povrchových vod
- s ohledem na bezpečnostně-strategický význam vody bude masivně podporováno úsilí o zadržování vody v krajině
- budou podporovány trvale udržitelné ekosystémy, které se pokusí zpomalit úbytek biologické rozmanitosti

8.3.4 Oblast: Obce a regiony

- očekává se nástup bezemisní dopravy
- dojde k podpoře opětovného využívání brownfieldů
- vznikne tlak na reurbanizaci vybydlených urbanistických center
- pohyby klimatu si vyžádají systémové adaptační změny veřejné zeleně
- municipality budou konfrontovány s legitimitou vládnutí
- v oblasti výstavby dojde k prosazení modelu pasivně energetického stavebnictví

8.3.5 **Oblast: Globální rozvoj**

- Základní globální rozvojovou strategií je podpora udržitelného rozvoje

8.3.6 **Oblast: Dobré vládnutí**

- dojde k pokusu o zvrát v poklesu politické participace veřejnosti na vládnutí prostřednictvím voleb a politických stran
- bude podporováno úsilí o vyšší propojení s aktuální zahraniční debatou
- budou posilovány deliberativní prvky demokracie

Pozn.

Další zdroje, ze kterých byly při tvorbě strategického rozvojového plánu čerpány prognostické údaje, jsou uvedeny v dokumentu ozn. 04 (část koordinační).

název dokumentace	:	Strategický rozvojový plán obce BŘEZOVÁ
označení dokumentace	:	BE-1-106117
název dokumentu	:	Část analytická
označení dokumentu	:	BE-1-106117-09

Dokumentace označená BE-1-106117 je autorským dílem. Pořizování fyzických či mediálních kopií, nebo částečných kopií, opisů nebo částečných opisů této dokumentace podléhá ve smyslu Autorského zákona č. 121/2000 Sb., o právu autorském, o právech souvisejících s právem autorským a o změně některých zákonů v aktuálním platném znění předchozímu písemnému souhlasu vlastníků autorských práv s výjimkou krátkých citací jako součást kritických článků a recenzí. Bez jazykové korektury. Tiskové chyby vyhrazeny.

označení	kapitola	strana
----------	----------	--------



9.1 Analýza - ankety

9.1	Analýza výsledků ankety	3
9.1.1	Analýza výsledků dotazníkové ankety	9
9.1.1	Jak jste celkově spokojeni se životem v obci	3
9.1.2	Které záležitosti v obci fungují dobře.....	4
9.1.3	Které záležitosti v obci nefungují dobře.....	4
9.1.4	Jaké priority rozvoje by měla obec prosazovat.....	5
9.1.5	Jste ochoten se na budoucím rozvoji podílet	5
9.1.6	Jste spokojen se stavem obč. vybavenosti	6
9.1.7	Jste spokojen se stavem dopravní obslužnosti	6
9.1.8	Jste spokojen se stavem tech. infrastruktury	7
9.1.9	Jste spokojen s úpravou veřejných prostranství	7
9.1.10	Jste spokojen se stavem obecního majetku	8
9.1.11	Jste spokojen s mezilidskými vztahy v obci.....	8

9.1.12	Jste spokojen se stavem bezpečnosti v obci	9
9.1.13	Jste spokojen se stavem kult. života v obci.....	9
9.1.14	Do čeho by měla obec více investovat.....	10
9.1.15	Měla by se obec pro fin. akcí zadlužovat	10

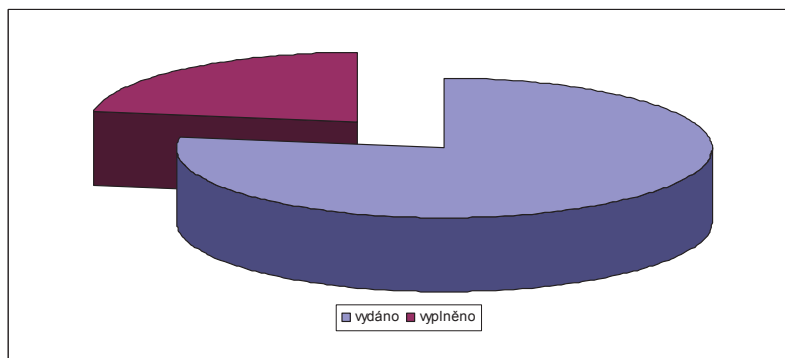
8.2 Analýza - průzkumy a rozborů

9.2	Analýza výsledků průzkumů a rozborů	12
9.2.1	Analýza základních údajů	9
9.2.2	Analýza technické infrastruktury.....	9
9.2.3	Analýza dopravní infrastruktury.....	9
9.2.4	Analýza občanské vybavenosti	9
9.2.5	Analýza životního prostředí	9
9.2.6	Analýza správy obce	9
9.2.7	Analýza zájmových aktivit	9
9.2.8	Analýza sociální oblasti.....	9
9.2.9	Analýza bezpečnostní oblasti.....	9

9.1 Analýza - ankety

Počet vydaných dotazníků: 277

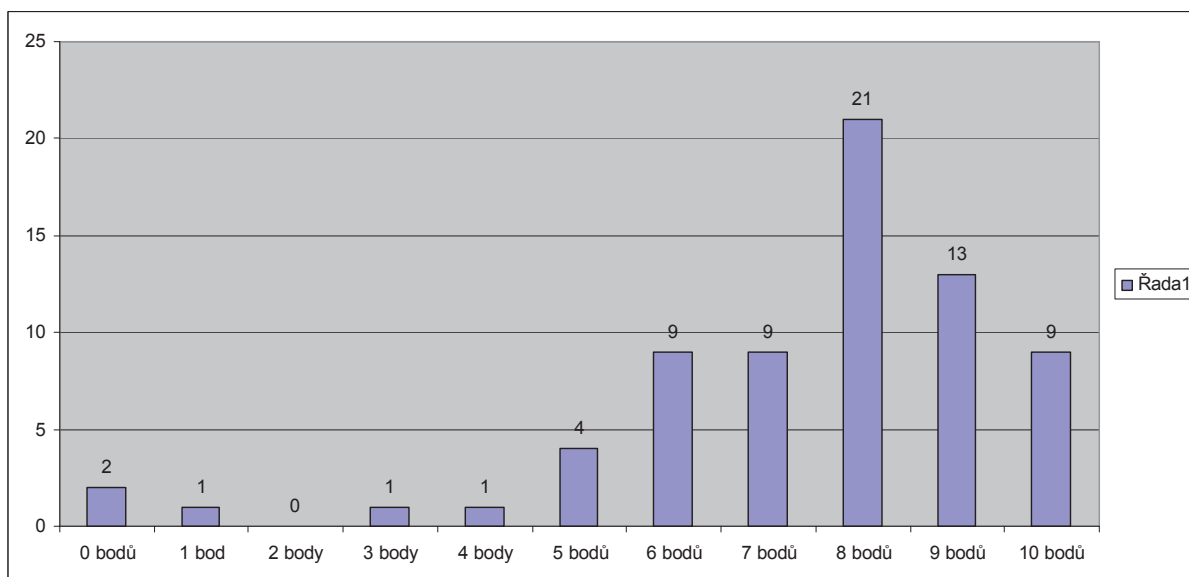
Počet odevzdaných dotazníků: 81



Otázka č.1

Jak jste celkově spokojen(a) se životem v obci

Legenda: každý sloupek s číslem udává celkový počet hlasů spokojenosti



Legenda: 0 bodů – nejméně spokojen

10 bodů – nejvíce spokojen

Otázka č.2

Které záležitosti podle vás v obci fungují dobře?

svoz domovního odpadu 52
mateřská školka 15
akce pro děti 14
kulturní a společenské akce 12
obchod 10
obecní úřad 9
úklid obce 9
informovanost obyvatel 7
práce starostky obce 9
kontejnery na tříděný odpad 5
rozvoz obědů 3
práce p. Spousty 3
hospoda 3

svoz nebezpečného odpadu 3
hřiště 3
svoz velkoobjemového odpadu 3
úprava zeleně 2
čerpání dotací 2
veřejný rozhlas 2
knihovna 2
akce pro seniory
webové stránky
úřední deska
pošta
likvidace bioodpadu
vedení obce

8.1.3

Otázka č.3

Které záležitosti podle vás v obci nefungují dobře?

odvoz tříděného odpadu 16
dopravní obslužnost 14
vodovod 12
kanalizace 12
mezilidské vztahy 3
dopravní komunikace 9
sortiment v obchodu 3
nízká účast na obec. akcích 2
rozhlas v nové zástavbě 2
ZO by si mělo stát za svým názorem 2
čistírna odpadních vod
chybí sběrný dvůr
chybí základní škola

kvalita vzduchu v topném období
chybí cyklostezka
chybí in-line dráha
množství a kvalita podzemní vody
práce vedení obce
komunikace s občany
zájezdy na kulturní akce
akce pro dospělé
strategické rozvojové cíle obce
TV signál
mobilní síť
internet
komunikace se ZO

Otázka č.4

Jaké priority budoucího rozvoje by podle vás měla obec prosazovat?

kanalizace 43
vodovod 41
komunikace 22
veřejné dětské hřiště 5
cyklostezka 2
revitalizace návsi
ekologické vytápění
omezit chemické hnojení
omezit produkci řepky olejné
více investic do rozvoje obce

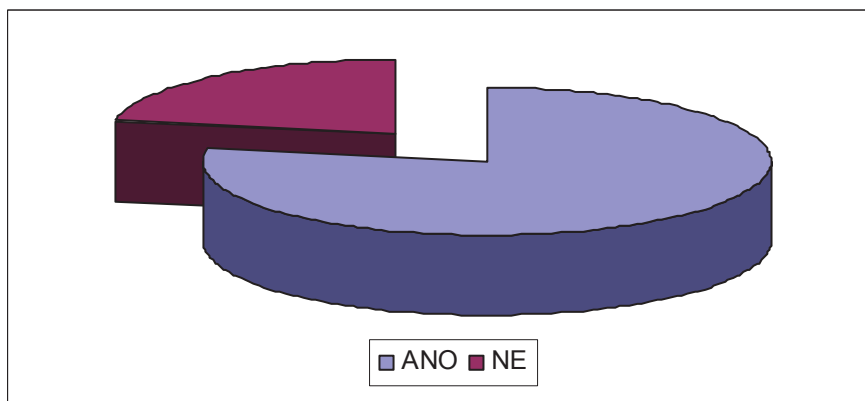
přechod pro chodce
ekologie
zrcadlo u honí restaurace
zamrzá
bike park
autobus o víkendu
občanská vybavenost
kulturní akce
výsadba zeleně
příjemné místo pro život

Otázka č.5

Jste ochoten(-na) se na budoucím rozvoji obce podílet?

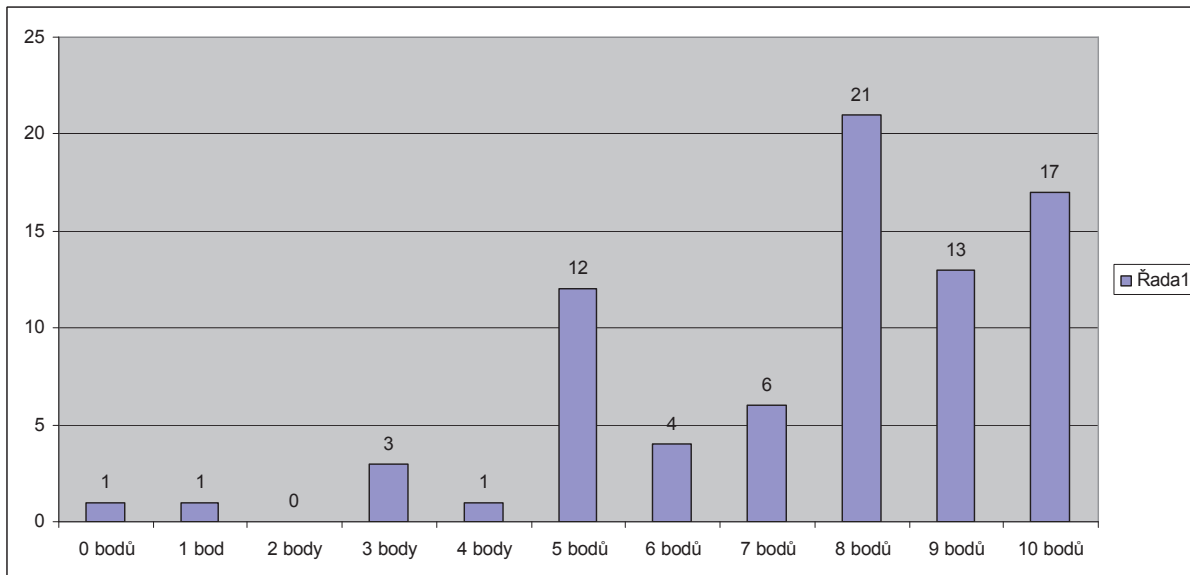
ano: 56

ne: 16



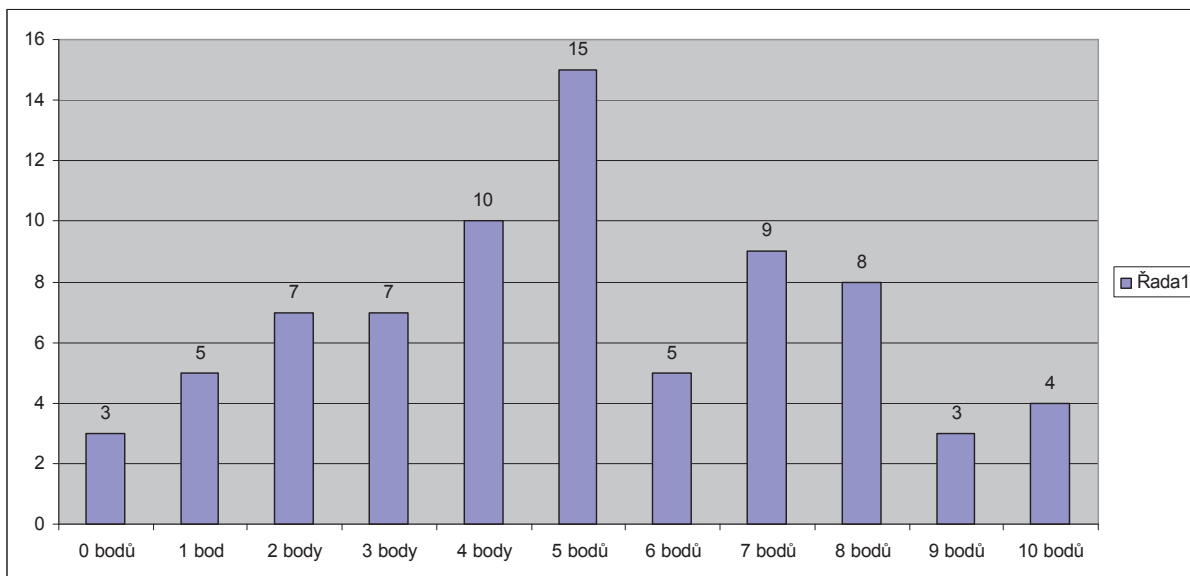
Otázka č.6

Jste spokojen(a) se stavem občanské vybavenosti?



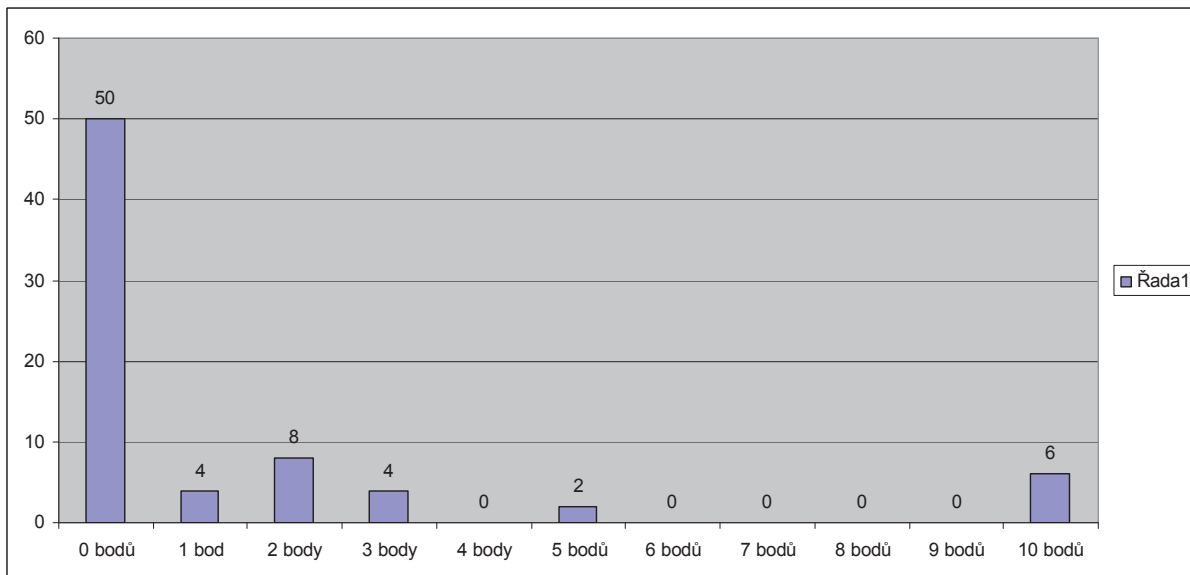
Otázka č.7

Jste spokojen(a) se stavem dopravní obslužnosti?



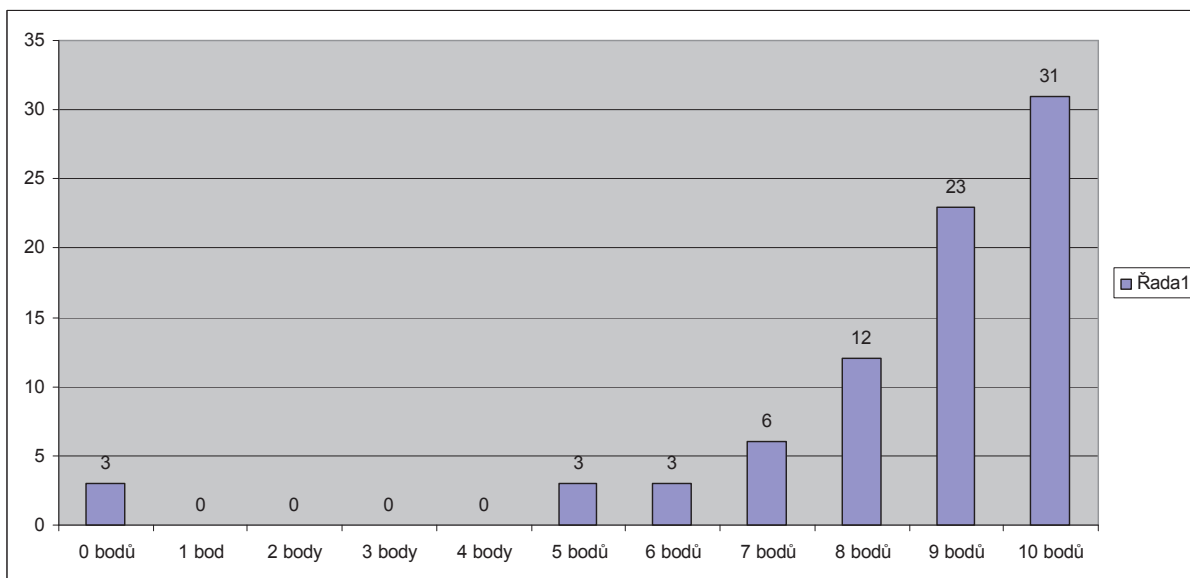
Otázka č.8

Jste spokojen(a) se stavem tech. infrastruktury? (voda, kanalizace, plyn atd.)



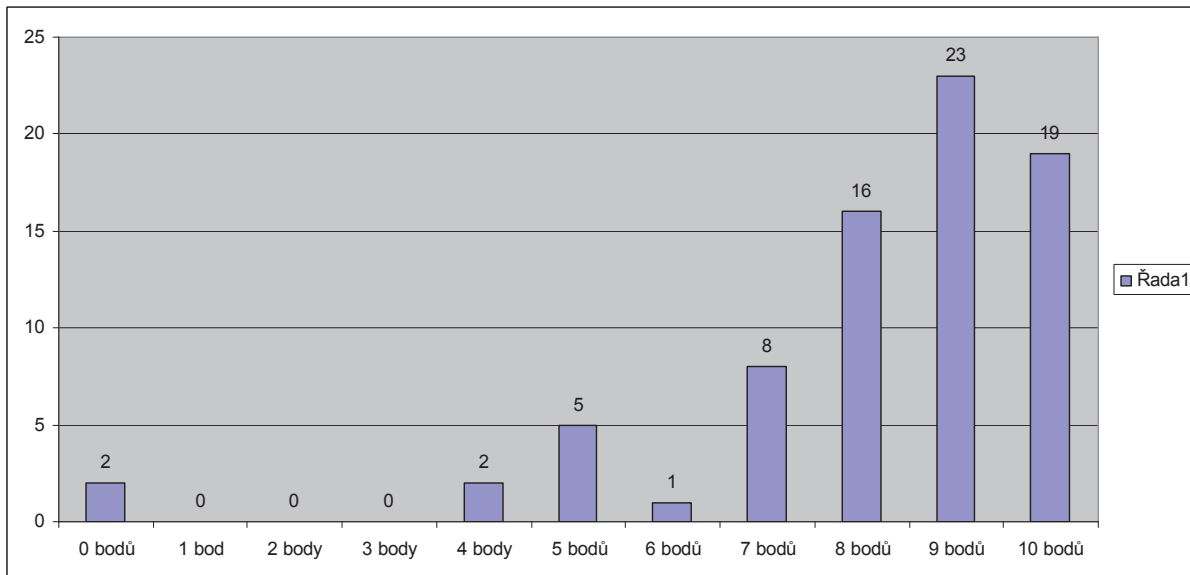
Otázka č.9

Jste spokojen(a) s úpravou veřejných prostranství?



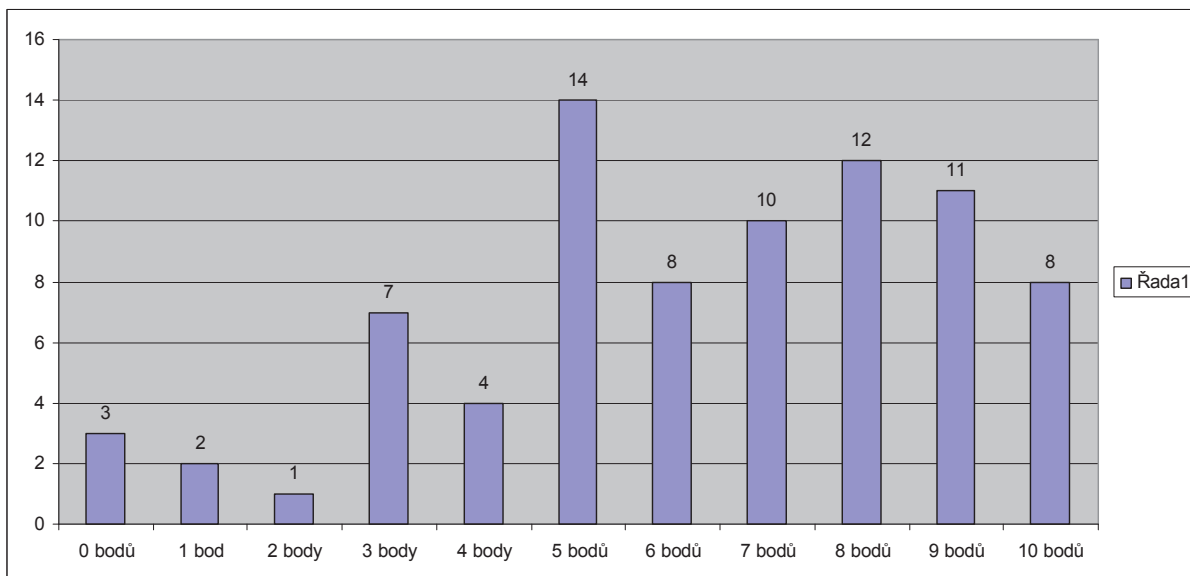
Otázka č.10

Jste spokojen(a) se stavem obecního majetku?



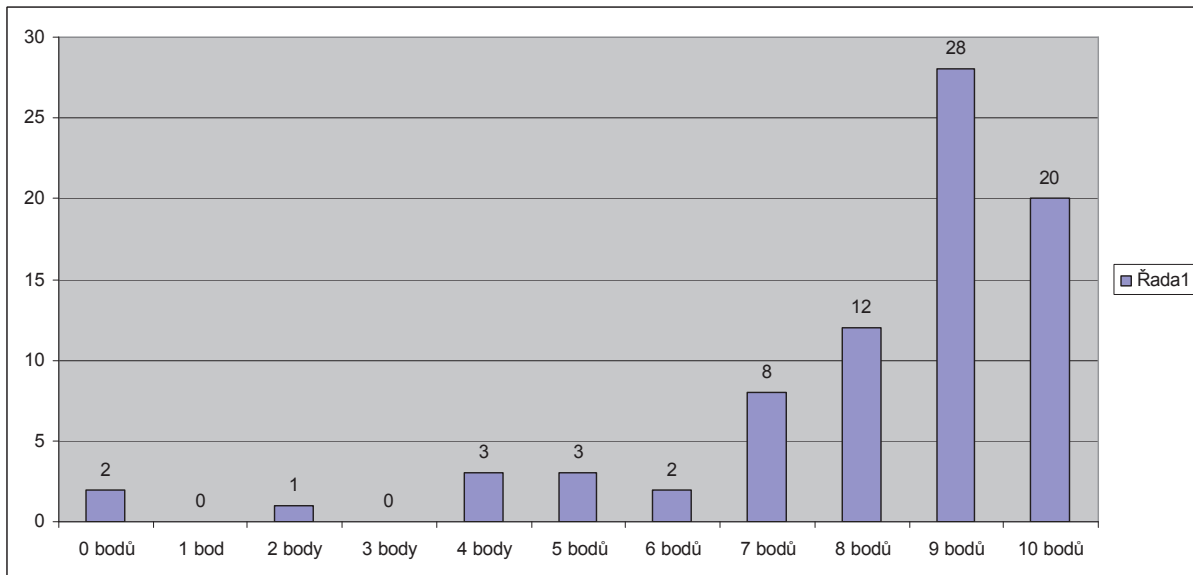
Otázka č.11

Jste spokojen(a) s atmosférou a mezilidskými vztahy v obci?



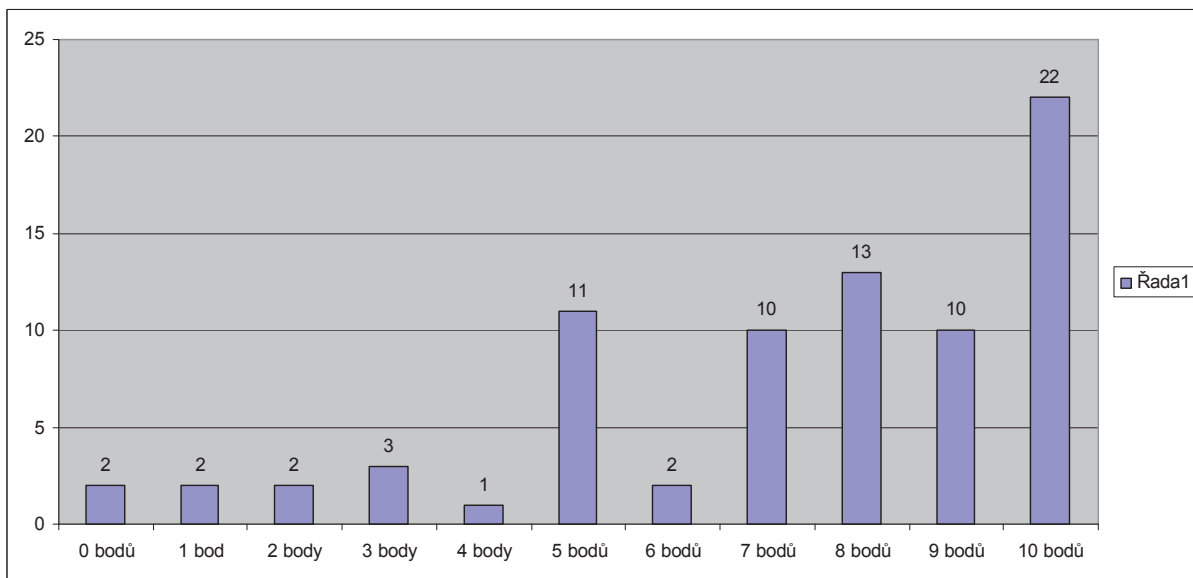
Otázka č.12

Jste spokojeni se stavem bezpečnosti v obci?



Otázka č.13

Jste spokojen(a) se stavem kulturního a společenského života v obci?



Otázka č.14

Do čeho by měla obec v budoucnu více investovat?

dopravní komunikace 34

kanalizace 30

vodovod 30

veřejné dětské hřiště 5

plyn 2

bike park 2

měření dopravní rychlosti 2

technická infrastruktura

čistírna odpadních vod

cyklostezka

in-line dráha

přechod pro chodce

autobus o víkendu

mobilní signál

přehrada v údolí ticha

úprava rybníka

stromy kolem eurocesty

dopravní infrastruktura

civilizované WC na obecním

úřadu

do všeobecné spokojenosti

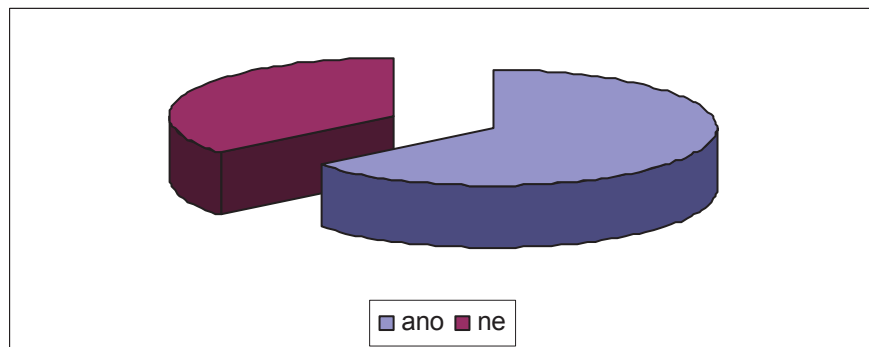
občanů

Otázka č.15

Měla by se obec pro financování investičních akcí zadlužovat?

ano: 48

ne: 27



8.2 Analýza - průzkumy a rozborů

8.2 Analýza výsledků průzkumů a rozborů

8.2.1 Analýza základních údajů

Obec Březová je malou rozvíjející se komunitou s dobře fungující samosprávou.

8.2.2 Analýza technické infrastruktury

Technická infrastruktura je neúplná, chybí především kanalizace, voda i plyn. Současný stav odpovídá investičním možnostem obce a politice dotačních priorit státu.

8.2.3 Analýza dopravní infrastruktury

Stav dopravní infrastruktury ovlivňuje historické urbanistické řešení zástavby intravilánu obce. Z průzkumu plyne výrazná potřeba rekonstrukce komunikací.

8.2.4 Analýza občanské vybavenosti

Občanská vybavenost reflektuje aktuální stav nabídky, poptávky, a kupní síly obyvatel obce. Aktuálně se jeví potřeba veřejně přístupného dětského hřiště.

8.2.5 Analýza životního prostředí

Stav životního prostředí negativně ovlivňuje především absence kanalizační sítě a vytápění domů na pevná paliva. Na druhou stranu leží obec v lokalitě s mimořádně zachovaným přírodním prostředím.

8.2.6 Analýza správy obce

Správa obce funguje k převážné spokojenosti místních obyvatel. Nevýhodou je výrazně omezená personální kapacita.

8.2.7 Analýza zájmových aktivit

Zájmové aktivity jsou v současné době výrazně limitovány vhodnými plochami a prostory. Přesto se úspěšně daří organizovat zajímavé komunitní akce pro děti, dospělé i seniory.

8.2.8 Analýza sociální oblasti

Tématika sociální oblasti je sice s ohledem na malou velikost obce okrajová, ale v budoucnu bude hrát v životě obce podstatně významnější roli.

8.2.9 Analýza bezpečnostní oblasti

Největším rizikem v obci je dopravní bezpečnost.

název dokumentace	:	Strategický rozvojový plán obce BŘEZOVÁ
označení dokumentace	:	BE-1-106117
název dokumentu	:	Část syntetická
označení dokumentu	:	BE-1-106117-10

Dokumentace označená BE-1-106117 je autorským dílem. Pořizování fyzických či mediálních kopií, nebo částečných kopií, opisů nebo částečných opisů této dokumentace podléhá ve smyslu Autorského zákona č. 121/2000 Sb., o právu autorském, o právech souvisejících s právem autorským a o změně některých zákonů v aktuálním platném znění předchozímu písemnému souhlasu vlastníků autorských práv s výjimkou krátkých citací jako součást kritických článků a recenzí. Bez jazykové korektury. Tiskové chyby vyhrazeny.

označení	kapitola	strana	:
-----------------	-----------------	---------------	----------



10.1 Informační syntéza

10.1	Informační syntéza.....	3
10.1.1	3 největší úspěchy obce.....	3
10.1.2	3 největší problémy obce	3

10.2 SWOT analýza

10.2	SWOT analýza	4
10.2.1	SILNÉ STRÁNKY / STRENGTH	4
10.2.2	SLABÉ STRÁNKY / WEAKNESS	4
10.2.3	PŘÍLEŽITOSTI / OPPORTUNITY	4
10.2.4	OHROŽENÍ / THREAT	4

10.3 Rekapitulace současného stavu

10.3	Rekapitulace současného stavu	5
	Tématické oblasti	
10.3.1	A - Vybavenost.....	5
10.3.2	B - Ekonomika a zaměstnanost	5
10.3.3	C - Lidské zdroje	6
10.3.4	D - Dopravní obslužnost.....	6
10.3.5	E - Životní prostředí.....	6
10.3.6	F - Cestovní ruch.....	7
10.3.7	G - Zájmové aktivity	7
10.3.8	H - Bezpečnost.....	7
10.3.9	I - Přístupnost.....	8

10.4 Závěr

10.4	Závěr	8
-------------	--------------------	----------

10.1 Informační syntéza

10.1 Informační syntéza

Informační syntéza spojuje výsledky průzkumů a rozborů do závěrů, které se stanou východiskem pro návrhovou část strategického rozvojového plánu obce.

10.1.1 3 největší úspěchy obce

- **rekonstrukce budovy obecního úřadu**
- **fungování mateřské školky**
- **komunitní společenské aktivity**

10.1.2 3 největší problémy obce

- **chybějící technická infrastruktura**
- **nevyhovující dopravní infrastruktura**
- **omezená nabídka občanské vybavenosti**

10.2 SWOT analýza

10.2 SWOT analýza

10.2.1 SILNÉ STRÁNKY / STRENGTH

- výhodná poloha v atraktivním přírodním prostředí
- dostupnost regionálních center
- společenská aktivita obyvatel

10.2.2 SLABÉ STRÁNKY / WEAKNESS

- absence kanalizační a vodovodní sítě
- nedostatečná občanská vybavenost
- nedostatečně udržované komunikace

10.2.3 PŘÍLEŽITOSTI / OPPORTUNITY

- rozšíření nabídky občanské vybavenosti
- atraktivita individuální bytové výstavby
- využití turistického potenciálu lokality

10.2.4 OHROŽENÍ / THREAT

- nepříznivý demografický a sociální vývoj
- změny v rozpočtovém určení daní
- zpomalení ekonomické aktivity regionu

10.3 Rekapitulace současného stavu

10.3 Rekapitulace současného stavu

Závěrečná rekapitulace současného stavu obce shrnuje poznatky získané z průzkumu, rešerší, ankety a konzultací se zájmovou veřejností.

A

Vybavenost

10.3.1 Rekapitulace současného stavu A - Vybavenost

Obec nemá dobudovanou technickou infrastrukturu. Pro výraznější volnočasové aktivity obyvatel obce je sportovní zázemí nedostatečné či zastaralé. Chybí veřejně přístupné dětské hřiště.

B

Ekonomika a zaměstnanost

10.3.2 Rekapitulace současného stavu B - Ekonomika a zaměstnanost

Ekonomika obce je stabilizovaná. Pracovních příležitosti přímo v obci není mnoho a většina aktivní populace za prací vyjíždí.

C Lidské zdroje

10.3.3 Rekapitulace současného stavu C - Lidské zdroje

Kapacita lidských zdrojů je úměrná velikosti obce. Z hlediska demografické struktury regionu i celé ČR se dá hodnotit věkové složení obyvatelstva obce jako průměrné. Lidský potenciál rozšiřuje zvyšování počtu novostaveb v obci.

D Dopravní obslužnost

10.3.4 Rekapitulace současného stavu D - Dopravní obslužnost

Základní veřejná dopravní obslužnost spoji je v současné době uspokojivým způsobem zajišťována především v pracovních dnech. Chybějí chodníky, technický stav komunikací je nevyhovující.

E Životní prostředí

10.3.5 Rekapitulace současného stavu E - Životní prostředí

Stav životního prostředí není uspokojivý. Stav povrchových i spodních vod negativně ovlivňuje absence sítě splaškové kanalizace. V katastru vznikají nepovolené skládky.

F Cestovní ruch

10.3.6 Rekapitulace současného stavu F - Cestovní ruch

Obec nepatří mezi intenzivně vyhledávané turistické cíle a nikdy o to zvláště neusilovala. Procházejícím návštěvníkům nabízí v současné době pouze základní služby občanského vybavení.

G Zájmové aktivity

10.3.7 Rekapitulace současného stavu G - Zájmové aktivity

Spektrum zájmových aktivit v obci je úměrné její velikosti. Volnočasové aktivity jsou limitovány nedostatečnou nabídkou možností sportovního vyžití. Rezervy jsou i v oblasti nabídky kulturních a vzdělávacích aktivit pro seniory.

H Bezpečnost

10.3.8 Rekapitulace současného stavu H - Bezpečnost

Současný stav bezpečnosti v obci je v celku uspokojivý. Podle průzkumu hodnotí obyvatelé negativně jen stav dopravní bezpečnosti. Rezervy jsou v oblasti managementu bezpečnosti a rizik.

I Přístupnost

10.3.9 Rekapitulace současného stavu I - Přístupnost

Současný stav bezbariérové přístupnosti veřejných objektů a prostranství na území obce je nevyhovující. Většina veřejně přístupných objektů není pro osoby s omezenou schopností pohybu a orientace bez asistenční dopomoci přístupná.

10.4 Závěr

10.4

Závěr

Výsledky analytické části dokumentují podobu současného stavu obce a jsou zároveň východiskem pro definování programových cílů v jednotlivých tematických oblastech návrhové části programu.